

รายงานการประชุม
คณะกรรมการทรัพยากรทางทะเลและชายฝั่งจังหวัดระนอง
แห่งพระราชบัญญัติส่งเสริมการบริหารจัดการทรัพยากรทางทะเลและชายฝั่ง พ.ศ. ๒๕๕๘ ครั้งที่ ๒/๒๕๕๙
เมื่อวันพุธที่ ๒๑ กันยายน ๒๕๕๙ .
ณ ห้องประชุมโกมาซุม ชั้น ๒ ศาลากลางจังหวัดระนอง

ผู้มาประชุม

- | | |
|--|------------------|
| ๑. ผู้อำนวยการสำนักงานทรัพยากรธรรมชาติสิ่งแวดล้อมจังหวัดระนอง
(นายถิน พิสูจน์) | แทนประธานกรรมการ |
| ๒. ผู้อำนวยการสำนักงานเจ้าท่าภูมิภาค สาขาจังหวัดระนอง
แทน (นางสาวสุกัญญา สุภาพันธ์) | กรรมการ |
| ๓. ผู้แทนกรมป่าไม้
แทน (นายนพวงศ์ อภรณ์) | กรรมการ |
| ๔. ผู้แทนกรมอุทยานแห่งชาติ สัตว์ป่า และพันธุ์พืช
แทน (นายวรวิทย์ โสโน) | กรรมการ |
| ๕. ผู้อำนวยการสำนักงานทรัพยากรธรรมชาติสิ่งแวดล้อมจังหวัดระนอง
แทน (นายสมพัฒน์ เพ็งมาก) | กรรมการ |
| ๖. ประมงจังหวัดระนอง
แทน (นายขจร อีสริยานุพงศ์) | กรรมการ |
| ๗. โยธาธิการและผังเมืองจังหวัดระนอง
แทน (นางเนตรชนก วิชาสง) | กรรมการ |
| ๘. ผู้แทนกองทัพเรือ
แทน (เรือเอกชวัน แก้วกงพาน) | กรรมการ |
| ๙. ผู้บังคับการตำรวจภูธรจังหวัดระนอง
แทน (พ.ต.ท.ปราโมทย์ บุญทับ) | กรรมการ |
| ๑๐. นายศักดิ์ดา แสงแป้น
ผู้ทรงคุณวุฒิด้านการบริหารจัดการทรัพยากรทางทะเลและชายฝั่ง (การกีดเซาะชายฝั่ง) | กรรมการ |
| ๑๑. นายวิโรจน์ เดชสองแพรก
ผู้ทรงคุณวุฒิด้านการบริหารจัดการทรัพยากรทางทะเลและชายฝั่ง(ทรัพยากรชายฝั่ง) | กรรมการ |
| ๑๒. นายสมพงษ์ จินทร์แทน
ผู้ทรงคุณวุฒิด้านสิ่งแวดล้อม | กรรมการ |
| ๑๓. นายสายัณห์ วรวิสุทธิ
ผู้ทรงคุณวุฒิด้านการบริหารจัดการทรัพยากรทางทะเลและชายฝั่ง(ทรัพยากรชายฝั่ง) | กรรมการ |
| ๑๔. นางสาวเสาดิษฐ์ ทำหรับ
ผู้ทรงคุณวุฒิด้านบริหารจัดการทรัพยากรทางทะเลและชายฝั่ง(ป่าชายเลน) | กรรมการ |
| ๑๕. นายอัญญู ยกย่อง
ผู้ทรงคุณวุฒิด้านการประมง | กรรมการ |

๑๖. หัวหน้าสถานีพัฒนาทรัพยากรป่าชายเลนที่ ๑๐ (เมือง ระนอง)
(นายขยาย ทองหนู้ย)

ผู้ช่วยเลขานุการ

ผู้ไม่มาประชุม

๑. นายกองค้การบริหารส่วนจังหวัดระนอง	กรรมการ	ติตราชการ
๒. นายนนทวี เขตจ้านันท์ ผู้ทรงคุณวุฒิด้านระบบนิเวศทางทะเลและชายฝั่ง	กรรมการ	ติตการกิจ
๓. นางแสงเดือน ทองเมืองสีก ผู้ทรงคุณวุฒิด้านการท่องเที่ยว	กรรมการ	ติตการกิจ
๔. หัวหน้าสถานีพัฒนาทรัพยากรป่าชายเลนที่ ๙ (กะเปอร์ ระนอง)		ติตราชการ

ผู้เข้าร่วมประชุม

๑. นายสิทธิศักดิ์ เงินหนู	หัวหน้าสถานีพัฒนาทรัพยากรป่าชายเลนที่ ๑๑ (ละอุ่น ระนอง)
๒. นายสมศักดิ์ นวะสุทธิ	หัวหน้าสถานีพัฒนาทรัพยากรป่าชายเลนที่ ๔๒ (สุขสำราญ ระนอง)
๓. นายจักรพันธ์ ม่วงยิ้ม	ผู้อำนวยการส่วนส่งเสริมการมีส่วนร่วม
๔. นายชนะ สุนสาระพัง	สถานีพัฒนาทรัพยากรป่าชายเลนที่ ๙ (กะเปอร์ ระนอง)
๕. นางภัณฑารักษ์ บัวแก้ว	สำนักงานบริหารจัดการทรัพยากรทางทะเลและชายฝั่งที่ ๖
๖. นางสาววรรณพา เฉลิมหมู่	สำนักงานบริหารจัดการทรัพยากรทางทะเลและชายฝั่งที่ ๖
๗. นางสาวชวลิตา จิระพลฉิม	สำนักงานบริหารจัดการทรัพยากรทางทะเลและชายฝั่งที่ ๖
๘. นายปรีชา เทพสง	สำนักงานบริหารจัดการทรัพยากรทางทะเลและชายฝั่งที่ ๖
๙. นายสอิต อัจหาญ	แกนนำชุมชนชายฝั่งบ้านท่าฉาง ต.หงาว อ.เมือง จ.ระนอง
๑๐. นายวัชรวิฑู คุ่มภัย	ประธานกลุ่มชุมชนชายฝั่งบ้านบางรีน
๑๑. นางวิชณีเย์ ศิเยอรุ่น	สถานีพัฒนาทรัพยากรป่าชายเลนที่ ๑๐ (เมือง ระนอง)
๑๒. นางสาวเกศรินทร์ แก้วนาบอน	สถานีพัฒนาทรัพยากรป่าชายเลนที่ ๑๐ (เมือง ระนอง)
๑๓. นางสาวพนัสภรณ์ เอ่งระบำ	สถานีพัฒนาทรัพยากรป่าชายเลนที่ ๑๐ (เมือง ระนอง)
๑๔. นายวรวิทย์ คำวังพฤกษ์	สถานีวิทยุกระจายเสียงแห่งประเทศไทยเพื่อการศึกษา จ.ระนอง
๑๕. นายอรุญ ถิ่นบ้านใหม่	สถานีพัฒนาทรัพยากรป่าชายเลนที่ ๔๒ (สุขสำราญ ระนอง)
๑๖. นายอนันต์ ชาตรีทิพ	สถานีพัฒนาทรัพยากรป่าชายเลนที่ ๔๒ (สุขสำราญ ระนอง)
๑๗. นายอิสระ บัวเพ็ชร	สถานีพัฒนาทรัพยากรป่าชายเลนที่ ๑๑ (ละอุ่น ระนอง)
๑๘. นายสมเจตน์ เพชรสุวรรณ	สถานีพัฒนาทรัพยากรป่าชายเลนที่ ๑๑ (ละอุ่น ระนอง)
๑๙. นางปรีญา ยกย่อง	๔๔๕ ม.๓ ต.หงาว อ.เมือง จ.ระนอง

/เริ่มประชุม...

เริ่มประชุม ๐๙.๓๐ น.

ระเบียบวาระที่ ๑ เรื่อง ประธานแจ้งให้ที่ประชุมทราบ

เนื่องจากผู้ว่าราชการจังหวัดระนอง ดิตราขการ ไม่สามารถเข้าร่วมประชุมได้ จึงได้มอบหมายให้ผู้อำนวยการสำนักงานทรัพยากรธรรมชาติและสิ่งแวดล้อมจังหวัดระนอง เป็นประธานการประชุมคณะกรรมการทรัพยากรทางทะเลและชายฝั่งจังหวัดระนอง ครั้งที่ ๒/๒๕๕๙ แทน

ประธานได้มอบให้ฝ่ายเลขานุการดำเนินการประชุมตามระเบียบวาระ

ระเบียบวาระที่ ๒ เรื่อง รับรองรายงานการประชุมครั้งที่ ๑/๒๕๕๙ เมื่อวันที่ ๑๑ กุมภาพันธ์ ๒๕๕๙

นายขยาย ทองหนู้ย หัวหน้าสถานีพัฒนาทรัพยากรป่าชายเลนที่ ๑๐ (เมือง ระนอง) ผู้ช่วยเลขานุการ เสนอรายงานการประชุมครั้งที่ ๑/๒๕๕๙ เมื่อวันที่ ๑๑ กุมภาพันธ์ ๒๕๕๙ จำนวน ๑๕ หน้า ให้คณะกรรมการ ฯ พิจารณา

มติที่ประชุม คณะกรรมการพิจารณาแล้ว รับรองการประชุม โดยไม่มีการแก้ไขข้อมูล

ระเบียบวาระที่ ๓ เรื่อง เสนอให้ที่ประชุมทราบ

๓.๑ คำสั่งแต่งตั้งอนุกรรมการภายใต้คณะกรรมการทรัพยากรทางทะเลและชายฝั่งจังหวัดระนอง

นายขยาย ทองหนู้ย ผู้ช่วยเลขานุการ เสนอให้ที่ประชุมทราบ สืบเนื่องจากการประชุมครั้งที่ ๑ มติที่ประชุมให้มีการแต่งตั้งคณะกรรมการ ๓ ชุด ได้แก่

๑. คณะกรรมการจัดทำนโยบายและแผนการบริหารจัดการทรัพยากรทางทะเลและชายฝั่งจังหวัดระนอง

องค์ประกอบคณะอนุกรรมการ จำนวน ๑๕ คน โดยมีนายสมพงษ์ จันท์แทน เป็นประธานและหัวหน้าสถานีพัฒนาทรัพยากรป่าชายเลนที่ ๑๐ (เมืองระนอง) เป็นอนุกรรมการและเลขานุการ

อำนาจหน้าที่

๑. จัดทำนโยบายและแผนการบริหารจัดการทรัพยากรทางทะเลและชายฝั่งจังหวัดระนอง

๒. ช่วยเหลือ ให้คำแนะนำ และประสานงานกับหน่วยงานของรัฐในจังหวัดระนอง เพื่อให้มีการดำเนินการหรือปฏิบัติการที่สอดคล้องกับนโยบายและแผนการบริหารจัดการทรัพยากรทางทะเลและชายฝั่งแห่งชาติในส่วนที่เกี่ยวข้องกับจังหวัดระนอง

๓. จัดทำรายงานผลการดำเนินงานของคณะกรรมการทรัพยากรทางทะเลและชายฝั่งจังหวัดระนอง และสถานการณ์ด้านทรัพยากรทางทะเลและชายฝั่ง และการกัดเซาะชายฝั่งจังหวัดระนอง

๔. ดำเนินการอื่นตามที่คณะกรรมการทรัพยากรทางทะเลและชายฝั่งจังหวัดระนองมอบหมาย

๒. คณะอนุกรรมการทรัพยากรป่าชายฝั่งและป่าชายเลนจังหวัดระนอง

องค์ประกอบ คณะกรรมการจำนวน ๑๕ คน โดยมีนายนวนทวิ เขตจันน์นท์ เป็นประธานและหัวหน้าสถานีพัฒนาป่าชายเลน ที่ ๑๐ (เมือง ระนอง) เป็นอนุกรรมการและเลขานุการ

อำนาจหน้าที่

๑. ดำเนินการร่วมกับภาคประชาชน ชุมชนชายฝั่ง และองค์กรปกครองส่วนท้องถิ่นในการปลูก การบำรุงรักษา การอนุรักษ์ การฟื้นฟู และการใช้ประโยชน์จากทรัพยากรป่าชายฝั่ง และป่าชายเลนจังหวัดระนอง

๒. เสนอความเห็นต่อคณะกรรมการทรัพยากรทางทะเลและชายฝั่งจังหวัดระนอง ในการกำหนดให้พื้นที่ป่าชายเลนบริเวณใดบริเวณหนึ่งเป็นพื้นที่ป่าชายเลนอนุรักษ์ตามมาตรา ๑๘

/๓. ประธาน...

๓. ประธาน เร่งรัด และติดตามการปฏิบัติงานของหน่วยงานที่เกี่ยวข้องในการปฏิบัติงาน สงวน อนุรักษ์ และฟื้นฟูทรัพยากรป่าชายฝั่ง และป่าชายเลน จังหวัดระนอง

๔. ดำเนินการอื่นตามที่คณะกรรมการทรัพยากรทางทะเลและชายฝั่งจังหวัดระนองมอบหมาย

๓. คณะอนุกรรมการทรัพยากรทางทะเลและชายฝั่งและการกัดเซาะชายฝั่งจังหวัดระนอง

องค์ประกอบคณะอนุกรรมการจำนวน ๑๙ คน โดยมีนายศักดิ์ดา แสงแป้น เป็นประธานและ หัวหน้าหน่วยอนุรักษ์ทรัพยากรทางทะเลและชายฝั่งจังหวัดพังงา เป็นอนุกรรมการและเลขานุการ อำนาจหน้าที่

๑. ดำเนินการร่วมกับภาคประชาชน ชุมชนชายฝั่ง และองค์กรปกครองส่วนท้องถิ่นในการปลูก การบำรุงรักษา การอนุรักษ์ การฟื้นฟู และการใช้ประโยชน์จากทรัพยากรทางทะเลและชายฝั่งจังหวัดระนอง

๒. เสนอความเห็นต่อคณะกรรมการทรัพยากรทางทะเลและชายฝั่งจังหวัดระนอง ในการ กำหนดให้พื้นที่บริเวณใดบริเวณหนึ่งเป็นพื้นที่คุ้มครองทรัพยากรทางทะเลและชายฝั่งตามมาตรา ๒๐

๓. ประธาน เร่งรัด และติดตามการปฏิบัติงานของหน่วยงานที่เกี่ยวข้องในการปฏิบัติงาน สงวน อนุรักษ์ และฟื้นฟูทรัพยากรทางทะเลและชายฝั่ง จังหวัดระนอง

๔. ดำเนินการอื่นตามที่คณะกรรมการทรัพยากรทางทะเลและชายฝั่งจังหวัดระนองมอบหมาย

ประธานให้ข้อมูลเพิ่มเติมว่า คณะกรรมการชุดใหญ่ คือส่วนกลาง มีรัฐมนตรีหรือหัวหน้า กระทรวง หรือนายกรัฐมนตรีเป็นประธาน

นายขยาย ทองหนู้ย ผู้ช่วยเลขานุการ ให้ข้อมูลเพิ่มเติม กฎหมายเดิม เช่น กฎหมายป่าไม้ หรือกรมอุทยาน จะเน้นการควบคุม บังคับโดยรัฐในการรักษาทรัพยากรให้คงอยู่ ในส่วนของกฎหมายกรม ทรัพยากรทางทะเลและชายฝั่ง เป็นการบริหารจัดการร่วมเพื่อให้ทรัพยากรคงอยู่

มติที่ประชุม รับทราบ

๓.๒ ผลการดำเนินงานของอนุกรรมการทรัพยากรทางทะเลและชายฝั่งจังหวัดระนอง

- อนุกรรมการจัดทำนโยบายและแผนการจัดการทรัพยากรทางทะเลและชายฝั่งจังหวัดระนอง

นายขยาย ทองหนู้ย ผู้ช่วยเลขานุการ นำเสนอให้ที่ประชุมทราบ คณะอนุกรรมการจัดทำ นโยบายและแผนการจัดการทรัพยากรทางทะเลและชายฝั่งจังหวัดระนอง ได้มีการประชุมแล้ว ๑ ครั้ง เมื่อวันที่ ๘ สิงหาคม ๒๕๕๙

นายสมพงษ์ จันท์แทน ประธานคณะอนุกรรมการรายงานผลการดำเนินงาน ที่ประชุมมีมติ จัดตั้งคณะทำงานผลการดำเนินงาน ๑ คณะ และรายงานผลตามอำนาจหน้าที่ จะจัดทำรายงานนโยบายและแผน ซึ่งจะต้องมีการรายงานผลอย่างน้อย ๑ ครั้งต่อปี ซึ่งจะเริ่มดำเนินการในปีงบประมาณ ๒๕๖๐

ประธานเสนอ กล่าว การรายงานผล ๑ ครั้งต่อปีอย่างน้อยเกินไป ควรจะมีการรายงานผลมากกว่า นั้นเพื่อการรายงานข้อมูลที่ชัดเจนและถูกต้องมากขึ้น

เลขานุการ คณะอนุกรรมการเป็นผู้ช่วยของคณะกรรมการจังหวัด ในการทำงานและได้ผล ออกมา โดยแผนงานของส่วนส่งเสริมของสำนักงานบริหารจัดการทรัพยากรทางทะเลและชายฝั่งที่ ๖ มีกำหนด แผนให้คณะอนุกรรมการ ประชุม ๒ เดือนครั้ง

นายวรวิทย์ โสโน แทนผู้อำนวยการสำนักบริหารพื้นที่อนุรักษ์ที่ ๔ ผู้แทนกรมอุทยานแห่งชาติ สัตว์ป่าและพันธุ์พืช เสนอหาหรือ สืบเนื่องคำสั่งจังหวัดระนองมีการแต่งตั้งอนุกรรมการ จะขอเพิ่มเติมรายชื่อเขต รักษาพันธุ์สัตว์ป่าเป็นผู้แทนในชุดคณะอนุกรรมการ เนื่องจากพื้นที่ที่ประกาศเป็นป่าอนุรักษ์ตามมาตรา ๑๘ อยู่ใน เขตพื้นที่

/- อนุกรรมการ...

*- อนุกรรมการทรัพยากรป่าชายฝั่งและป่าชายเลนจังหวัดระนอง

นายขยาย ทองหนู้ย ผู้ช่วยเลขานุการ นำเสนอให้ที่ประชุมทราบ เนื่องจากประธาน คณะอนุกรรมการทรัพยากรป่าชายฝั่งและป่าชายเลนจังหวัดระนอง ดิตราชการ ไม่สามารถเข้าร่วมประชุมได้ และรายงาน ว่า อนุกรรมการทรัพยากรป่าชายฝั่งและป่าชายเลนจังหวัดระนอง มีการประชุม ๑ ครั้ง เมื่อวันที่ ๑๖ กันยายน ๒๕๕๙ ที่ประชุม มีมติ ๒ เรื่อง คือ

๑. การจัดทำฐานข้อมูลพื้นที่ป่าชายเลนระดับตำบลของจังหวัดระนอง เพราะว่าข้อมูลจะเป็นจุดเริ่มต้นของ การจัดทำแผนการแก้ไขปัญหา การวางแผนการบริหารจัดการ ในอดีตที่ผ่านมาจะมีจุดอ่อนเรื่อง ข้อมูล คณะกรรมการชุดนี้จึงเริ่มต้นจากการทำข้อมูลระดับตำบล เพื่อรับทราบข้อมูลของทรัพยากรป่าชายเลน และเพื่อสอดคล้องกับการจัดทำรายงานสถานการณ์ทรัพยากรทางทะเลและชายฝั่ง

๒. ให้จัดทำพื้นที่ป่าอนุรักษ์ตามมาตรา ๑๘ เป็นพื้นที่นำร่อง ในพื้นที่ตำบลหงาว ตำบลบางริน และตำบลปากน้ำ

สำหรับคณะอนุกรรมการทรัพยากรทางทะเลและชายฝั่งยังไม่มีการประชุม คาดว่าจะประชุม หลังเดือนตุลาคม

มติที่ประชุม รับทราบ

๓.๓ แผนการจัดการพื้นที่สงวนชีวมณฑลระนอง และตราสัญลักษณ์พื้นที่สงวนชีวมณฑลระนอง

นายขยาย ทองหนู้ย ผู้ช่วยเลขานุการ นำเสนอที่ประชุม เนื่องจากทรัพยากรทางทะเลและชายฝั่งที่เป็นจุดเด่นของจังหวัดระนอง แผนการจัดการพื้นที่สงวนชีวมณฑลระนอง มีวิสัยทัศน์ ว่า “ป่าอยู่ได้ คนอยู่ดี บนวิถีความยั่งยืน” ปณิธานของแผนการจัดการพื้นที่สงวนชีวมณฑลระนอง คือ เพื่อวางแนวทางในการบริหารจัดการพื้นที่สงวนชีวมณฑลระนอง ในการสงวน คุ้มครอง รักษา พัฒนา พื้นฟู และใช้ประโยชน์ทรัพยากร อย่าง มีส่วนร่วม โดยสอดคล้องกับวิถีชีวิตชุมชนและความยั่งยืนทรัพยากรธรรมชาติ โดยแผนการจัดการพื้นที่สงวนชีวมณฑลระนอง ในระยะ ๕ ปี (พ.ศ.๒๕๕๙-๒๕๖๓) มีจำนวน ๗ แผนยุทธศาสตร์ รวม ๔๓ โครงการ ดังนี้

ยุทธศาสตร์ที่ ๑ การสงวน คุ้มครอง และรักษาทรัพยากรป่าชายเลนในพื้นที่สงวนชีวมณฑลระนอง

ยุทธศาสตร์ที่ ๒ การใช้ประโยชน์ในพื้นที่สงวนชีวมณฑลระนองและการพัฒนา ผลิตภัณฑ์

ยุทธศาสตร์ที่ ๓ การบริหารจัดการพื้นที่สงวนชีวมณฑลระนอง

ยุทธศาสตร์ที่ ๔ ส่งเสริมการมีส่วนร่วมและสร้างเครือข่ายการจัดการพื้นที่สงวนชีวมณฑลระนอง

ยุทธศาสตร์ที่ ๕ การประชาสัมพันธ์พื้นที่สงวนชีวมณฑลระนอง

ยุทธศาสตร์ที่ ๖ การวิจัยเพื่อการจัดการพื้นที่สงวนชีวมณฑลระนอง

ยุทธศาสตร์ที่ ๗ การสร้างศักยภาพบุคคลากรและผู้มีส่วนเกี่ยวข้องในการจัดการพื้นที่สงวนชีวมณฑลระนอง และจากการที่ได้ประกาศเป็นพื้นที่สงวนชีวมณฑลก็ได้มีการแข่งขันประกวด ดังต่อไปนี้

๑. ตราสัญลักษณ์พื้นที่สงวนชีวมณฑล

รางวัลชนะเลิศอันดับหนึ่งได้แก่ นายพิเชษฐ์พล ไทยประสงค์ จังหวัดเชียงราย


๒. ตู๊กตาสัญลักษณ์ mascot

รางวัลชนะเลิศอันดับหนึ่งได้แก่ นายอนิรุทธ์ เอมยิ้ม จังหวัดนนทบุรี ตู๊กตาสัญลักษณ์ mascot มีชื่อว่า น้องยั่งยืน

๓. คำขวัญ

รางวัลชนะเลิศอันดับหนึ่งได้แก่ นางสาวธัญชนก กันแก้ว จังหวัด กรุงเทพมหานคร โดยมีคำขวัญว่า “ระบบนิเวศหลากหลาย สืบสานการเรียนรู้ ธรรมชาติคงอยู่ เคียงคู่ระนอง “

/ประธาน...



ประธาน คำนิยามของพื้นที่สงวนชีวมณฑลคือ สงวนคือ การปกป้องการห้ามการรักษา ชีวะ คือ สิ่งมีชีวิต มณฑล คือ พื้นที่ และเสนอให้มีการประชาสัมพันธ์พื้นที่สงวนชีวมณฑลเพื่อให้ประชาชนรับทราบว่า จังหวัดระนองมีพื้นที่ชีวมณฑล โดยการจัดทำป้ายประชาสัมพันธ์และการจัดทำสื่อเป็นตราสัญลักษณ์นึ่งยั้งยืน เพื่อเป็นการประชาสัมพันธ์

นายขยาย ทองหนู้ย ผู้ช่วยเลขานุการ คำนิยามพื้นที่ชีวมณฑล คือ ขอบเขตพื้นที่ที่มีสิ่งชีวิตอยู่ ต้องมีการบริหารจัดการเพื่อให้มีการสมดุล บนพื้นฐานการมีส่วนร่วม

อัญญุ ยกย่อง ผู้ทรงคุณวุฒิด้านประมง เสนอ ต้องการให้มีการแบ่งแนวเขตพื้นที่สงวนและพื้นที่ที่สามารถใช้งานได้ให้ชัดเจน เนื่องจากชาวบ้านยังไม่รับทราบเรื่องแนวเขตที่ชัดเจน

นายพนวงศ์ อากรณ ผู้แทนกรมป่าไม้ สอบถามเรื่องการบริหารจัดการพื้นที่สงวนชีวมณฑล เป็นความรับผิดชอบของหน่วยงานใด

นายขยาย ทองหนู้ย ผู้ช่วยเลขานุการ ตอบข้อสอบถาม พื้นที่สงวนชีวมณฑลในจังหวัดระนอง กรมทรัพยากรทางทะเลและชายฝั่ง เป็นผู้รับผิดชอบ

มติที่ประชุม รับทราบ

๓.๔ รายงานความก้าวหน้าในการดำเนินงานเพื่อประกาศพื้นที่อนุรักษ์ ตามมาตรา ๑๘

นายขยาย ทองหนู้ย ผู้ช่วยเลขานุการ นำเสนอที่ประชุม เหตุผลที่มีการประกาศป่าชายเลนอนุรักษ์ตามมาตรา ๑๘ เพื่อให้การจัดการบริหารทรัพยากรมีประสิทธิภาพมากยิ่งขึ้น เช่น เดิมคุ้มครองพื้นที่ป่า ชายเลนโดยใช้กฎหมายป่าสงวน มีการปล่อยทิ้งน้ำเสียลงบริเวณคลองป่าชายเลนซึ่งทำให้สัตว์น้ำบริเวณนั้นเกิดความเสียหาย โดยที่ พรบ.ป่าสงวน แลบไม่สามารถทำอะไรได้เพราะอยู่นอกเขตป่า ถ้าเป็นป่าชายเลนอนุรักษ์ตามมาตรา ๑๘ สามารถแก้ไขปัญหาดังกล่าวได้ เพื่อคุ้มครองพื้นที่ป่าชายเลนมากยิ่งขึ้นพื้นที่ที่กำหนดให้เป็นพื้นที่ป่าชายเลนอนุรักษ์ตามวรรคหนึ่งต้องเป็นพื้นที่ที่มีได้อยู่ในเขตอุทยานแห่งชาติตามกฎหมายว่าด้วยอุทยานแห่งชาติหรือเขตรักษาพันธุ์สัตว์ป่าหรือเขตห้ามล่าสัตว์ป่าตามกฎหมายว่าด้วยการสงวนและคุ้มครองสัตว์ป่าหรือมีได้อยู่ในกรรมสิทธิ์หรือสิทธิครอบครองตามประมวลกฎหมายที่ดินของบุคคลใดซึ่งมิใช่หน่วยงานของรัฐการออกกฎกระทรวงตามวรรคหนึ่งให้กำหนดมาตรการคุ้มครองตามมาตรา๒๓และให้มีแผนที่แสดงแนวเขตพื้นที่ป่าชายเลนอนุรักษ์ แนบท้ายกฎกระทรวงด้วยมาตรา ๒๓ การกำหนดมาตรการคุ้มครองตามมาตรา๑๘ มาตรา ๒๐ และมาตรา ๒๒ ให้กำหนดในเรื่องหนึ่งเรื่องใดดังต่อไปนี้

- (๑) ห้ามดำเนินกิจกรรมหรือกระทำการใดๆที่อาจเป็นอันตรายหรือก่อให้เกิดผลกระทบ ต่อทรัพยากรทางทะเลและชายฝั่ง
- (๒) กำหนดมาตรการในการสงวนการอนุรักษ์การฟื้นฟูและการใช้ประโยชน์จากทรัพยากร ทางทะเลและชายฝั่งตามความเหมาะสมแก่สภาพพื้นที่นั้น
- (๓) กำหนดการใช้ประโยชน์ที่ดินเพื่อรักษาสภาพธรรมชาติหรือมิให้กระทบกระเทือนต่อระบบนิเวศ ตามธรรมชาติ
- (๔) กำหนดมาตรการในการคุ้มครองชายหาดเพื่อประโยชน์สาธารณะ
- (๕) กำหนดมาตรการคุ้มครองอื่นๆตามที่เห็นสมควรและเหมาะสมแก่สภาพพื้นที่นั้น

เป้าหมายในการจัดทำป่าชายเลนอนุรักษ์ตามมาตรา ๑๘ ประชาชนต้องยอมรับ รับรอง ถูกต้อง และไม่เกิดข้อขัดแย้ง และกรมทรัพยากรทางทะเลและชายฝั่งเลือกพื้นที่ป่าชายเลนบริเวณท้องที่ตำบลหงาว บางริ้น และปากน้ำ เนื้อที่ประมาณ ๑๒,๐๐๐ ไร่ ในเขตพื้นที่สงวนชีวมณฑลระนอง เป็นพื้นที่นำร่องเพื่อประกาศเป็นป่าชายเลนอนุรักษ์ ตามมาตรา ๑๘ แห่ง พรบ. ทช

/ประธาน...

ประธาน ในกรณีที่ให้ประชาชนรับรองต้องอธิบายรายละเอียดต่างๆให้ประชาชนรับทราบข้อมูลให้ชัดเจน

นายพนงศ์ อากรณ์ **ผู้แทนกรมป่าไม้** สอบถาม เนื่องจากป่าชายเลนอนุรักษ์เคยถูกกำหนดมติโดยคณะรัฐมนตรี ความหมายของเขต มติ ครม ดังกล่าว จะเป็นเขตอนุรักษ์ตาม พรบ ทช โดยกฎหมายเลย หรือ จะต้องนำกลับมาให้ท้องถิ่นร่วมพิจารณาและกำหนดใหม่หรือไม่

นายชยชัย ทองหนู้ย **ผู้ช่วยเลขานุการ** ตอบ เดิมใช้กฎหมาย พรบ.ป่าสงวน เป็นป่าตามมติ ครม แต่เมื่อเปลี่ยนเป็นป่าอนุรักษ์ตามมาตรา ๑๘ จะต้องดำเนินการใหม่ ตามแผนของกระทรวง

นายอัญญุ ยกย่อง เสนอความคิดเห็นว่า ควรจัดหาพื้นที่ประชุมรับฟังความคิดเห็น และอยากให้ตรวจสอบเอกสารสิทธิ์ของพื้นที่เพื่อไม่ให้เกิดปัญหาขึ้นภายหลัง

นายชยชัย ทองหนู้ย **ผู้ช่วยเลขานุการ** พื้นที่ที่มีปัญหาจะไม่นำเข้ามาในพื้นที่อนุรักษ์ตามมาตรา ๑๘

มติที่ประชุม รับทราบ

ระเบียบวาระที่ ๔ เรื่อง เพื่อพิจารณา

๔.๑ การรับรองร่างรายงานสถานการณ์ทรัพยากรทางทะเลและชายฝั่งและการกัดเซาะชายฝั่งจังหวัดระนอง

นายชยชัย ทองหนู้ย **ผู้ช่วยเลขานุการ** นำเสนอต่อที่ประชุม อำนาจหน้าที่คณะกรรมการทรัพยากรทางทะเลและชายฝั่งจังหวัด ตาม มาตรา ๑๓

๑. เสนอนโยบายและแผนฯ ต่อคณะกรรมการชาติ เพื่อกำหนดไว้ในแผนชาติ

๒. ให้ความเห็นต่อคณะกรรมการชาติ ออกกฎกระทรวงตาม มาตรา ๑๘ และ มาตรา ๒๐

๓. เสนอความเห็นต่อคณะกรรมการชาติ เห็นชอบพื้นที่ที่จะใช้ตาม มาตรา ๒๑

๔. ช่วยเหลือ แนะนำและประสาน หน่วยงานรัฐในจังหวัด และ ใกล้เคียง

๕.ร่วมกับประชาชนชุมชน องค์กรปกครองท้องถิ่น ปลูก บำรุงรักษา อนุรักษ์ พื้นฟู

ใช้ประโยชน์

๖. เสนอความเห็นต่อคณะกรรมการชาติ หรือ อธิบดี ดำเนินการเมื่อทรัพยากรทางทะเลและชายฝั่งเสียหาย

๗. รายงานสถานการณ์ด้านทรัพยากรฯ ต่อคณะกรรมการชาติ อย่างน้อยปีละครั้ง

จากตามอำนาจหน้าที่ในข้อที่ ๗ คณะกรรมการจึงได้จัดทำร่างรายงานสถานการณ์เพื่อความเห็นชอบในวันนี้ โดยวิเคราะห์สถานการณ์ทรัพยากรตามหลัก PSR และได้รายงานร่างรายงานสถานการณ์ทรัพยากรทางทะเลและชายฝั่งและการกัดเซาะชายฝั่งจังหวัดระนอง มีสาระสำคัญ ในร่างรายงานสถานการณ์ฯ จังหวัดระนอง

๑. สถานการณ์ทรัพยากรป่าชายเลนจังหวัดระนอง

ป่าชายเลนจังหวัดระนอง ในปัจจุบัน มีพื้นที่รวม ๑๙๘,๔๖๗.๒๗ ไร่ เป็นป่าคงสภาพ ๖๑,๙๑๙.๔๑ ไร่ คิดเป็น ๘๑.๕๙ % และป่าเปลี่ยนแปลงสภาพ ๓๖,๕๔๗.๘๖ ไร่ คิดเป็น ๑๘.๔๑ % พบไม้ชายเลนมากที่สุด ๕ จังหวัดภาคใต้ตอนบน ๓๓ ชนิด ความหนาแน่น ๓๐๐.๑๕ ต้น/ไร่ แนวโน้มมี พื้นที่และความหนาแน่นเพิ่มขึ้นสถานภาพพื้นที่ตามกฎหมายมีพื้นที่ป่าชายเลนทั้งจังหวัด จำนวน ๑๙๘,๔๖๗ ไร่เป็นพื้นที่ป่าชายเลนในเขตอุทยานแห่งชาติ ๑๑๗,๙๑๑ ไร่เป็นพื้นที่ป่าชายเลนในเขตป่าสงวน (ทช) ๕๕,๗๗๕ ไร่เป็นพื้นที่ป่าชายเลนในเขตป่า ๒๔,๘๘๑ จำนวน ๒๔,๗๘๑ ไร่

/สาเหตุที่มี...

สาเหตุที่มีผลกระทบต่อทรัพยากรป่าชายเลน (Pressure)

๑. การอนุญาตให้มีการใช้ประโยชน์ในพื้นที่ป่าชายเลนในอดีต ในรูปแบบประทุนบัตรเหมืองแร่ ทำให้พื้นที่ป่าชายเลนจังหวัดระนองเสื่อมโทรม และถูกเปลี่ยนสภาพไปโดยสิ้นเชิง

๒. การบุกรุกที่ดินป่าชายเลนในเขตเมืองระนองและเข้าทำประโยชน์โดยไม่ชอบด้วยกฎหมาย เพื่อสร้างที่อยู่อาศัย สถานประกอบการ ร้านค้า และอาคารพาณิชย์ (เมืองอยู่ในเขตป่าชายเลน)

๓. การบุกรุกพื้นที่ป่าชายเลนเพื่อเพาะเลี้ยงสัตว์น้ำ และปลูกพืชเกษตร

๔. การออกเอกสารสิทธิ์ในป่าชายเลน

๕. การทิ้งขยะ และน้ำเสียลงสู่ป่าชายเลน

๖. การใช้ประโยชน์จากทรัพยากรป่าชายเลนของแรงงานต่างด้าวชาวพม่า

มาตรการ และการแก้ไขปัญหา (Responses)

๑. ทำการสำรวจสภาพพื้นที่ป่าชายเลนที่เคยมีการอนุญาตให้ทำประทุนบัตรเหมืองแร่

๒. พื้นฟูสภาพป่าชายเลนบริเวณพื้นที่ที่ผ่านการทำเหมืองแร่โดยใช้เทคนิคทางวิชาการ

๓. กำหนดมาตรการการใช้ประโยชน์ที่เหมาะสมในพื้นที่ป่าชายเลนที่เปลี่ยนสภาพไปโดยสิ้นเชิง

๒. สถานการณ์ทรัพยากรประทุนจังหวัดระนอง

แนวปะการังที่สำคัญในจังหวัดระนอง

สถานที่	พื้นที่แนวปะการัง (ไร่)	สถานภาพแนวปะการังโดยภาพรวม
เกาะช้าง	๑๕๑	เสียหายมาก
เกาะพะยาม	๑,๕๗๘	เสียหายมาก
หมู่เกาะกำ	๙๒๐	เสียหายมาก
เกาะคังคาว	๑๑๐	เสียหาย
เกาะล้าน	๖๘	เสียหาย
รวมทั้งหมด	๒,๘๒๘	

แนวปะการังในจังหวัดระนองกว่า ๙๐% อยู่ในสภาพเสียหาย-เสียหายมากสาเหตุส่วนใหญ่จากสภาพธรรมชาติ

สาเหตุที่มีผลกระทบต่อทรัพยากรประทุน (Pressure)

๑. การทำการประมง และเครื่องมือประมงในแนวปะการัง รวมทั้งการทิ้งสมอในแนวปะการัง

๒. การเริ่มขยายตัวของกิจกรรมการท่องเที่ยว โดยเฉพาะบริเวณเกาะพะยาม และหมู่เกาะกำ

มาตรการและการแก้ไขปัญหา (Responses)

๑. แบ่งขอบเขตการใช้ประโยชน์ และจัดทำมาตรการการใช้ประโยชน์แนวปะการังให้สอดคล้องกับสภาพและลักษณะการใช้ประโยชน์ในแต่ละพื้นที่ โดยเฉพาะในพื้นที่ที่กำลังมีการขยายตัวของกิจกรรมการท่องเที่ยว เช่น บริเวณ หมู่เกาะพะยาม เกาะคังคาว

๒. ลดหรือป้องกันความเสื่อมโทรมโดยการผูกท่อนจอตเรือ โดยเฉพาะบริเวณที่มีการใช้พื้นที่จอตเรือประมงเพื่อหลบลม จัดทำท่อนบอกเขตแนวปะการัง

๓. ตรวจตราบังคับใช้กฎหมาย หรือให้มีการปฏิบัติตามมาตรการที่กำหนดไว้

/๔. ประสานงาน...

๔. ประสานงานกับหน่วยงานที่เกี่ยวข้องในพื้นที่ เช่น องค์กรปกครองส่วนท้องถิ่น ในการกำหนดมาตรการบริเวณชายฝั่งที่จะมีผลต่อทรัพยากรในทะเล เช่น การบำบัดน้ำเสีย การลดปริมาณขยะ การจัดระเบียบเรือท่องเที่ยวที่จะไปใช้ประโยชน์ในแนวปะการัง

๕. กำหนดมาตรฐานผู้ประกอบการท่องเที่ยวและคุณสมบัติของผู้นำนักท่องเที่ยวในแนวปะการังให้เหมาะสม เพื่อลดความเสียหายที่จะเกิดกับแนวปะการังเนื่องจากกิจกรรมท่องเที่ยว

๖. ประชาสัมพันธ์ สร้างความเข้าใจ และส่งเสริมการมีส่วนร่วมจัดการพื้นที่ป่าชายเลนในเขตเมืองระนองอย่างยั่งยืน โดยการมีส่วนร่วมจากทุกภาคส่วน

๓. สถานการณ์ทรัพยากรหญ้าทะเล

ลักษณะพื้นที่หญ้าทะเลบริเวณบ้านบางเบน ซึ่งเป็นพื้นที่หญ้าทะเลผืนใหญ่ที่สุดของจังหวัดระนอง ส่วนใหญ่เป็นชนิดใบเล็กสั้น เช่น หญ้าใบมะกรูด (*Halophileoavalis*), หญ้าชะเงาฝอย (*Halophilapinifolia*), หญ้าใบพาย (*Halophilabeccarii*), หญ้าชะเงาใบแคบ (*Haloduleuninervis*)

แหล่งหญ้าทะเลที่สำคัญในจังหวัดระนอง

สถานที่	พื้นที่แหล่งหญ้าทะเล (ไร่)	สถานภาพแหล่งหญ้าทะเลโดยภาพรวม
บางเบน	๒,๐๐๒	สมบูรณ์ดี
บ้านบางเบน	๑๒๘	สมบูรณ์เล็กน้อยตามธรรมชาติ
หม่เกาะกำ	๗๕	สมบูรณ์เล็กน้อยตามธรรมชาติ
เกาะพยาม	๒๗	สมบูรณ์เล็กน้อยตามธรรมชาติ
เกาะล้าน	๔๐	สมบูรณ์เล็กน้อยตามธรรมชาติ
รวมทั้งหมด	๒,๒๗๒	

สาเหตุที่มีผลกระทบต่อทรัพยากรหญ้าทะเล (Pressure)

๑. การเปลี่ยนแปลงสภาพเป็นไปตามฤดูกาลจากคลื่นลมในแต่ละปี ซึ่งเป็นธรรมชาติของหญ้าทะเลบริเวณนี้ๆ มาตรการ และการแก้ไขปัญหา

(Responses)

๒. เป็นกระบวนการทางธรรมชาติ คลื่นลมมรสุมตามฤดูกาล

๔. สถานการณ์สัตว์ทะเลหายาก

ได้แก่ เต่าทะเลพะยูนโลมา และวาฬ แหล่งวางไข่เต่าทะเลในอดีตบริเวณ อ่าวใหญ่ แหลมสน ทะเลนอก จังหวัดระนอง การเกยตื้นเต่าทะเล จังหวัดระนอง มีสถิติการเกยตื้นของเต่าทะเลระหว่างปี พ.ศ. ๒๕๔๔-๒๕๕๘ จำนวนมากกว่า ๒๓ ตัว คิดเป็นค่าเฉลี่ยเท่ากับ ๓.๓ ตัวต่อปี น้อยที่สุดเมื่อเปรียบเทียบกับจังหวัดอื่น ๆ ทางฝั่งทะเลอันดามัน เต่าทะเลที่พบเกยตื้นส่วนใหญ่เป็นเต่ากระ (๓๙%) รองลงมาเป็นเต่าหญ้า (๓๐%) และเต่าตนุ (๒๖%) และพบเต่ามะเฟืองเกยตื้น ๑ ตัว สถิติการเกยตื้นของพะยูนรายจังหวัดฝั่งทะเลอันดามัน ระหว่างปี พ.ศ.๒๕๔๔-๒๕๕๘ พบว่าจังหวัดระนอง มีการเกยตื้นในปี พ.ศ. ๒๕๕๖ จำนวน ๑ ตัว สถิติการเกยตื้นของโลมาและปลาวาฬ ในพื้นที่จังหวัดระนอง ระหว่างปี พ.ศ.๒๕๔๔-๒๕๕๘ มีจำนวนรวม ๑๑ ตัว

/สาเหตุที่มี...

สาเหตุที่มีผลกระทบต่อทรัพยากร

๑. ข้อมูลทางวิชาการไม่ครบถ้วนสมบูรณ์
 ๒. ภัยจากเครื่องมือประมง
 ๓. มลพิษและความเสื่อมโทรมของสภาพแวดล้อมและชายะในทะเล
 ๔. การเจ็บป่วยตามธรรมชาติ และภัยจากปรากฏการณ์ธรรมชาติ
 ๕. การลักลอบจับสัตว์ทะเลหายาก
 ๖. การรบกวนและอุบัติเหตุจากการท่องเที่ยว
 ๗. บุคลากรและองค์ความรู้
 ๘. ขาดมาตรการบริหารจัดการเชิงพื้นที่ของสัตว์ทะเลหายากที่เหมาะสม
- การดำเนินงานมาตรการและการแก้ไขปัญหา (Responses)

๑. สำรวจ ศึกษา วิจัย ชีววิทยา ประชากรสัตว์ทะเลหายากและวิเคราะห์
๒. ศึกษา วิจัย และพัฒนาเทคโนโลยีเพื่อการฟื้นฟูสัตว์ทะเลหายาก
๓. ป้องกันการทำการประมงที่ผิดกฎหมายหรือใช้เครื่องมือที่เป็นภัยคุกคามต่อสัตว์ทะเลหายาก
๔. ให้ความรู้และการมีส่วนร่วมของชุมชนในพื้นที่ มีส่วนร่วมในการอนุรักษ์ ดูแลทรัพยากร
๕. รณรงค์การดูแลความสะอาดชายฝั่งและเข้มงวดการทิ้งขยะและของเสียลงสู่ทะเล
๖. ติดตามตรวจสอบ เฝ้าระวังการเปลี่ยนแปลงสิ่งแวดล้อมชายฝั่ง
๗. สร้างศูนย์ช่วยเหลือและพยาบาลสัตว์ทะเล เพิ่มประสิทธิภาพหน่วยปฏิบัติการช่วยเหลือ

พร้อมอุปกรณ์การปฏิบัติงาน

๘. คุ้มครองป้องกันและเฝ้าระวังการลักลอบจับและการขนย้ายสัตว์ทะเลหายาก
 ๙. จัดระเบียบการท่องเที่ยวและส่งเสริมให้ความรู้แก่ผู้มีส่วนได้ส่วนเสียในการท่องเที่ยวในแหล่ง
- สัตว์ทะเลหายากอย่างเหมาะสมและยั่งยืน
๑๐. จัดทำแผนพัฒนาบุคลากรและประสิทธิภาพการปฏิบัติงานด้านสัตว์ทะเลหายาก
 ๑๑. จัดทำแผนการประชาสัมพันธ์ เผยแพร่ด้านการอนุรักษ์ และฟื้นฟูสัตว์ทะเลหายาก ผ่าน

ช่องทางสื่อต่างๆ

๑๒. จัดทำแผนบริหารจัดการแหล่งอาศัยสัตว์ทะเลหายากเชิงพื้นที่ในแต่ละชนิดให้เหมาะสมและ

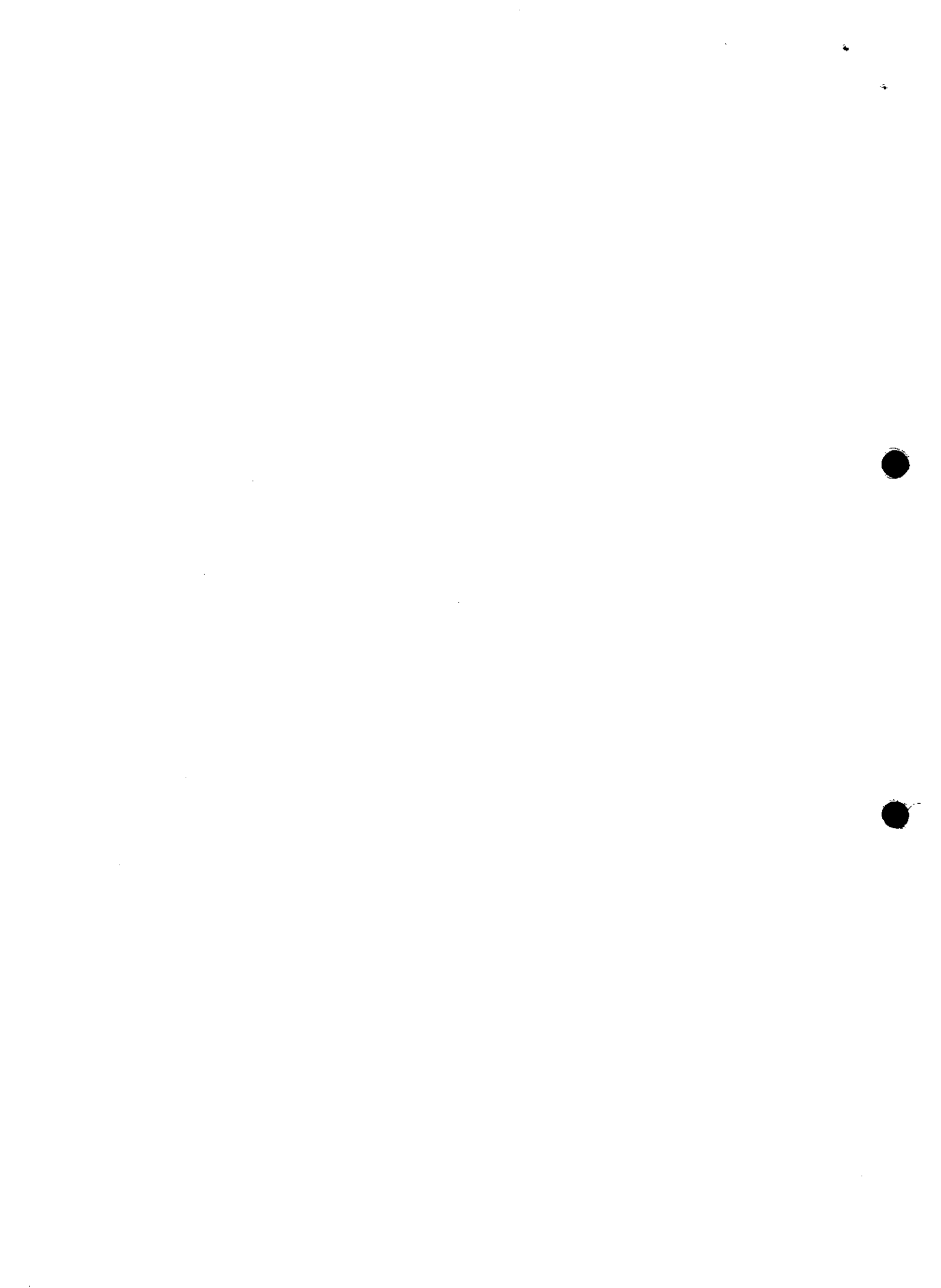
ยั่งยืน

๕. สถานการณ์แมงกะพรุนพิษ

สถิติการบาดเจ็บรุนแรง (ผู้ป่วยหมดสติ) และเสียชีวิตจากแมงกะพรุนพิษ จากข้อมูลสถิติของสำนักกระบาดวิทยา ในปี พ.ศ. ๒๕๔๒ - ๒๕๕๙ ยังไม่มีรายงานผู้ป่วยสงสัยเสียชีวิตหรือบาดเจ็บรุนแรง (ผู้ป่วยหมดสติ) จากแมงกะพรุนพิษ

สาเหตุที่มีผลกระทบต่อทรัพยากรแมงกะพรุนพิษ (Pressure)

๑. สาเหตุที่พบแมงกะพรุนกลุ่ม Scyphozoa และ Hydrozoa ในพื้นที่น่านน้ำจังหวัดระนอง น่าจะมาจากกระแสน้ำและคลื่นลม เนื่องจากแมงกะพรุนเป็นแพลงก์ตอนสัตว์ขนาดใหญ่ล่องลอยในน้ำ สำหรับแมงกะพรุนกล่องยังไม่สามารถสรุปสาเหตุได้แน่ชัด อยู่ในระหว่างการศึกษาศึกษาปัจจัยแวดล้อมที่มีผลต่อการแพร่กระจาย



มาตรการ และการแก้ไขปัญหา (Responses)

๑. ดำเนินการตามมาตราพื้นที่เฝ้าระวัง (พบแมงกะพรุนกล่อง แต่ยังไม่มีการบาดเจ็บและเสียชีวิตจากการสัมผัสแมงกะพรุนกล่อง) ได้แก่ เร่งรัดให้มีการติดตั้งป้ายเตือนให้ครบทุกพื้นที่ โดยเฉพาะในฤดูกาลที่มีโอกาสพบแมงกะพรุนกล่อง ประชาสัมพันธ์ให้ชุมชนและผู้ประกอบการในพื้นที่ได้มีความรู้ความเข้าใจเกี่ยวกับแมงกะพรุนกล่องและการปฐมพยาบาลเบื้องต้น จัดฝึกอบรมเจ้าหน้าที่กู้ภัย ทีมแพทย์และพยาบาลในพื้นที่ให้เข้าใจถึงแนวทางการปฐมพยาบาลและรักษาที่ถูกต้อง

๒. การติดตั้งป้ายเตือนและท่อบรรจุน้ำส้มสายชู (vinegar pole)

๓. การสร้างเครือข่ายให้ช่วยเหลือตัวอย่าง และแจ้งเหตุเมื่อพบแมงกะพรุนพิษ

๔. การประชาสัมพันธ์หน่วยงานและสถานศึกษา

๕. การประชาสัมพันธ์หน่วยรักษาพยาบาล

๖. สถานการณ์ปรากฏการณ์น้ำเปลี่ยนสี ไม่พบปรากฏการณ์นี้ในจังหวัดระนอง

๗. สถานการณ์กัดเซาะชายฝั่งจังหวัดระนอง

จังหวัดระนอง มีความยาวชายฝั่ง ๑๓๘ กิโลเมตร จากข้อมูลของกรมทรัพยากรทางทะเลและชายฝั่ง (คัมภีร์ทรัพยากรทางทะเลและชายฝั่งของไทย ๒๕๕๘) พบพื้นที่ชายฝั่งของจังหวัดระนองที่มีปัญหา การกัดเซาะ จำนวน ๑๙ กิโลเมตร โดยมีปัญหาการกัดเซาะอยู่ในระดับปานกลาง ๑๒ กิโลเมตร ในระดับรุนแรง ๗ กิโลเมตร

สาเหตุที่มีผลกระทบต่อกรกัดเซาะชายฝั่ง (Pressure)

๑. การกัดเซาะชายฝั่งเกิดจากสภาพทางธรรมชาติ

มาตรการ และการแก้ไขปัญหา(Responses)

๑. การศึกษาผ่านระบบหาด (Littoral cell)

๒. การแก้ปัญหาโดยใช้โครงสร้างทางวิศวกรรม

ระบบกลุ่มหาด

ปัจจุบัน กรมทรัพยากรทางทะเลและชายฝั่งได้นำแนวคิดเรื่องระบบกลุ่มหาด มาประยุกต์ใช้เพื่อการบริหารจัดการชายฝั่งอย่างมีประสิทธิภาพ โดยแบ่งพื้นที่ชายฝั่ง ๒๓ จังหวัด ออกเป็นโซนระบบกลุ่มหาด ๔ โซน ได้แก่ พื้นที่ชายฝั่งทะเลตะวันออก (Eastern Coast : E) พื้นที่อ่าวไทยตอนบน (Upper Gulf of Thailand:U) พื้นที่อ่าวไทยตอนล่าง (Southern of Thailand : S) พื้นที่ชายฝั่งทะเลอันดามัน (Andaman Sea : A) รวม ๖๔ กลุ่มหาด ซึ่งไม่ครอบคลุมพื้นที่เกาะต่างๆ ยกเว้นเกาะภูเก็ต

ระบบกลุ่มหาดในจังหวัดระนอง

ระบบกลุ่มหาด A๑ บริเวณแม่น้ำกระบุรี

ระบบกลุ่มหาด A๒ บริเวณตำบลหงาว อำเภอเมือง

ระบบกลุ่มหาด A๓ บริเวณอ่าวเคย ตำบลม่วงกลาง

ระบบกลุ่มหาด A๔ บริเวณอำเภอกะเปอร์

ระบบกลุ่มหาด A๕ บริเวณอำเภอสušสำราญ

๘. ประเด็นสำคัญ (hot issue) ที่จำเป็นต้องแก้ไขในพื้นที่

ทรัพยากรปะการังเนื่องจากทรัพยากรปะการังในจังหวัดระนองมีความเสียหายมากจำเป็นต้องได้รับการแก้ปัญหาโดยด่วน และทรัพยากรป่าชายเลนปัญหาพื้นที่ป่าชายเลนในเขตเมืองระนองเขตป่าชายเลนในเขตเมืองมีผลกระทบทั้งต่อการดำรงชีวิตของประชาชน มีผลกระทบต่อระบบนิเวศรอบๆ เป็นประเด็นปัญหาสำคัญที่ต้องได้รับการแก้ไข

ประธาน สอบถามเรื่องการกีดเซาะของจังหวัดระนองมีวิธีการหรือแนวทางการจัดการอย่างไร

นายขยาย ทองหนู้ย ผู้ช่วยเลขานุการ ตอบข้อสอบถาม ตั้งแต่ปี ๒๕๕๘ กรมทรัพยากรทางทะเลและชายฝั่ง เปลี่ยนแนวคิดในการแก้ไขปัญหาเป็นระบบหาด วิธีการแก้ไขของแต่ละพื้นที่จะแตกต่างกัน และในคณะกรรมการทรัพยากรทางทะเลและชายฝั่งจังหวัดระนองได้แต่งตั้งคณะอนุกรรมการทรัพยากรทางทะเลและชายฝั่งและการกีดเซาะชายฝั่งจังหวัดระนอง ประเด็นปัญหาต่างๆ สามารถเสนอคณะอนุกรรมการได้

มติประชุม เห็นชอบรับรองร่างรายงานสถานการณ์

ระเบียบวาระที่ ๕ เรื่องอื่นๆ

๕.๑ การรวบรวมข้อมูลในพื้นที่ โครงการรายงานสถานการณ์ทรัพยากรทางทะเลและชายฝั่งและการกีดเซาะชายฝั่งของประเทศไทย พ.ศ. ๒๕๕๙

นายขยาย ทองหนู้ย ผู้ช่วยเลขานุการ เสนอต่อที่ประชุม จากที่กรมทรัพยากรทางทะเลและชายฝั่ง ได้ว่าจ้างสถาบันวิจัยทรัพยากรน้ำ จุฬาลงกรณ์มหาวิทยาลัย เป็นที่ปรึกษาของโครงการจัดทำรายงานสถานการณ์ทรัพยากรทางทะเลและชายฝั่งและการกีดเซาะชายฝั่งของประเทศไทย พ.ศ. ๒๕๕๙ เพื่อติดตามตรวจสอบและประเมินสถานการณ์ด้านทรัพยากรทางทะเลและชายฝั่งและการกีดเซาะชายฝั่งในระดับประเทศ อันเป็นผลมาจากการพัฒนาประเทศบนฐานการใช้ประโยชน์จากทรัพยากรทางทะเลและชายฝั่ง โดยการวิเคราะห์ความสอดคล้องและบูรณาการระหว่างมิติด้านเศรษฐกิจ สังคม และสิ่งแวดล้อม ทั้งนี้ เพื่อนำไปใช้ประกอบการประเมินจุดแข็งจุดด้อยของการบริหารจัดการทรัพยากรทางทะเลและชายฝั่งและการจัดการปัญหาการกีดเซาะชายฝั่ง และหาแนวทางที่ควรดำเนินในอนาคต โดยมีความเชื่อมโยงกับสถานการณ์การเปลี่ยนแปลงทั้งในระดับประเทศ ระดับภูมิภาคและระดับโลก

วัตถุประสงค์

๑. เพื่อแนะนำโครงการจัดทำรายงานสถานการณ์ด้านทรัพยากรทางทะเลและชายฝั่ง และการกีดเซาะชายฝั่งของประเทศไทย พ.ศ. ๒๕๕๙

๒. เพื่อสอบถามข้อมูลชุดข้อมูลในแต่ละจังหวัดซึ่งประกอบด้วยรายงานสถานการณ์ทรัพยากรทางทะเลและชายฝั่ง และการกีดเซาะชายฝั่งระดับจังหวัดรวมถึงข้อมูลที่ได้จากสถาบันวิจัยและพัฒนาทรัพยากรทางทะเล ชายฝั่งทะเล และป่าชายเลน

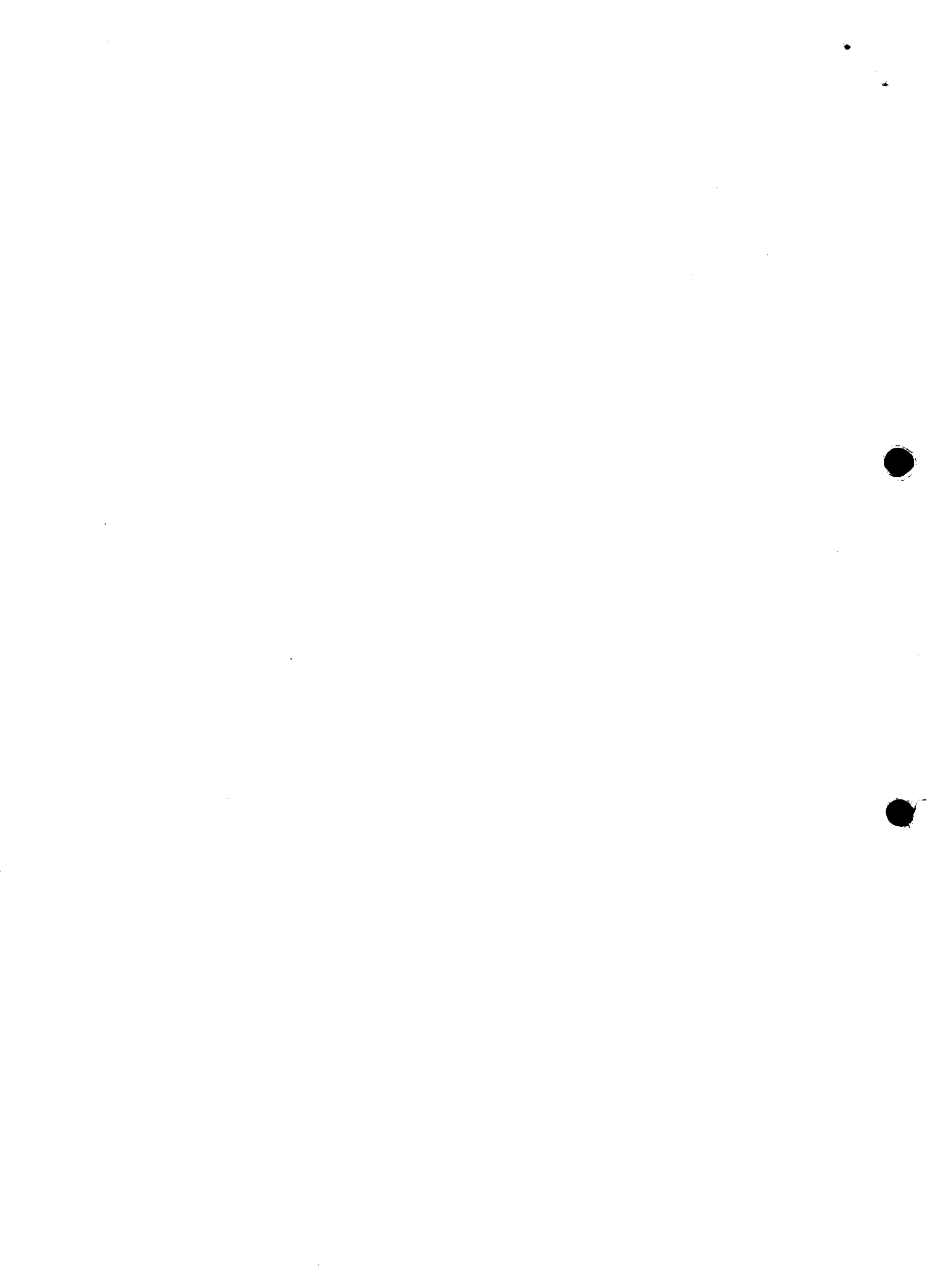
๓. เพื่อสอบถามข้อมูลเพิ่มเติมที่เกี่ยวข้องกับสถานการณ์ทรัพยากรทางทะเลและชายฝั่ง และการกีดเซาะชายฝั่ง ในแต่ละจังหวัด

๔. เพื่อสอบถามประเด็นสถานการณ์ที่มีผลกระทบรุนแรงในแต่ละจังหวัดของกลุ่มจังหวัด

ผลที่คาดว่าจะได้รับ

๑. ผู้เข้าร่วมได้มีความเข้าใจเกี่ยวกับโครงการจัดทำรายงานสถานการณ์ด้านทรัพยากรทางทะเลและชายฝั่ง และการกีดเซาะชายฝั่งของประเทศไทย พ.ศ. ๒๕๕๙

๒. ได้สอบถาม...



๒. ได้สอบถามข้อมูลทุติยภูมิในแต่ละจังหวัดที่ได้จากการรายงานสถานการณ์ทรัพยากรทางทะเลและชายฝั่ง และการกีดเซาะชายฝั่งระดับจังหวัด

๓. ได้รับทราบระดับความสำคัญของสถานการณ์ที่เกี่ยวข้องกับทรัพยากรทางทะเลและชายฝั่ง และการกีดเซาะชายฝั่งระดับจังหวัด เพื่อนำไปดำเนินการต่อในระดับประเทศ

๔. ได้รับทราบระดับความสำคัญของสถานการณ์ที่เกี่ยวข้องกับทรัพยากรทางทะเลและชายฝั่ง และการกีดเซาะชายฝั่งระดับจังหวัด เพื่อนำไปดำเนินการต่อในระดับประเทศ

๕. ข้อมูล และประเด็นต่างๆ ที่ได้จากการรวบรวม จะนำไปพัฒนาเป็นแนวทางในการร่างรายงานสถานการณ์ทรัพยากรทางทะเลและชายฝั่ง และการกีดเซาะชายฝั่งของประเทศไทย พ.ศ. ๒๕๕๙

จึงขอความอนุเคราะห์ท่านผู้ทรงคุณวุฒิในคณะกรรมการทรัพยากรทางทะเลและชายฝั่ง และหน่วยงานที่เกี่ยวข้องเข้าร่วมให้ข้อมูล ในวันที่ ๕ ตุลาคม ๒๕๕๙ ณ สำนักบริหารจัดการทรัพยากรทางทะเลและชายฝั่งที่ ๖ จังหวัดภูเก็ต

มติประชุม รับทราบ

ประธานกล่าวขอบคุณคณะกรรมการ และผู้เข้าร่วมประชุมและกล่าวปิดการประชุม

เลิกประชุม ๑๒.๓๐ น.

นางภัณฑารักษ์ บัวแก้ว
เจ้าพนักงานประมงชำนาญงาน
ผู้จัดรายงานการประชุม

