



## กฎกระทรวง

กำหนดเขตทะเลชายฝั่ง ในบริเวณจังหวัดนครศรีธรรมราช

พ.ศ. ๒๕๖๕

อาศัยอำนาจตามความในบทนิยามคำว่า “ทะเลชายฝั่ง” ในมาตรา ๕ และมาตรา ๖  
วรรคหนึ่ง แห่งพระราชกำหนดการประมง พ.ศ. ๒๕๕๘ รัฐมนตรีว่าการกระทรวงเกษตรและสหกรณ์  
ออกกฎกระทรวงไว้ดังต่อไปนี้

กำหนดให้จังหวัดนครศรีธรรมราช มีเขตทะเลชายฝั่ง ดังต่อไปนี้

(๑) ระยะหนึ่งจุดห้าไมล์ทะเลถึงสี่จุดสองไมล์ทะเล นับจากแนวชายฝั่งทะเลที่น้ำทะเล  
จรดแผ่นดินบริเวณชายฝั่ง

(๒) ระยะหนึ่งจุดหกไมล์ทะเลถึงสองจุดสามไมล์ทะเล นับจากแนวชายฝั่งทะเลที่น้ำทะเล  
จรดแผ่นดินบริเวณชายเกาะ

ทั้งนี้ ภายในแนวเขตตามแผนที่ท้ายกฎกระทรวงนี้

ให้ไว้ ณ วันที่ ๗ พฤศจิกายน พ.ศ. ๒๕๖๕

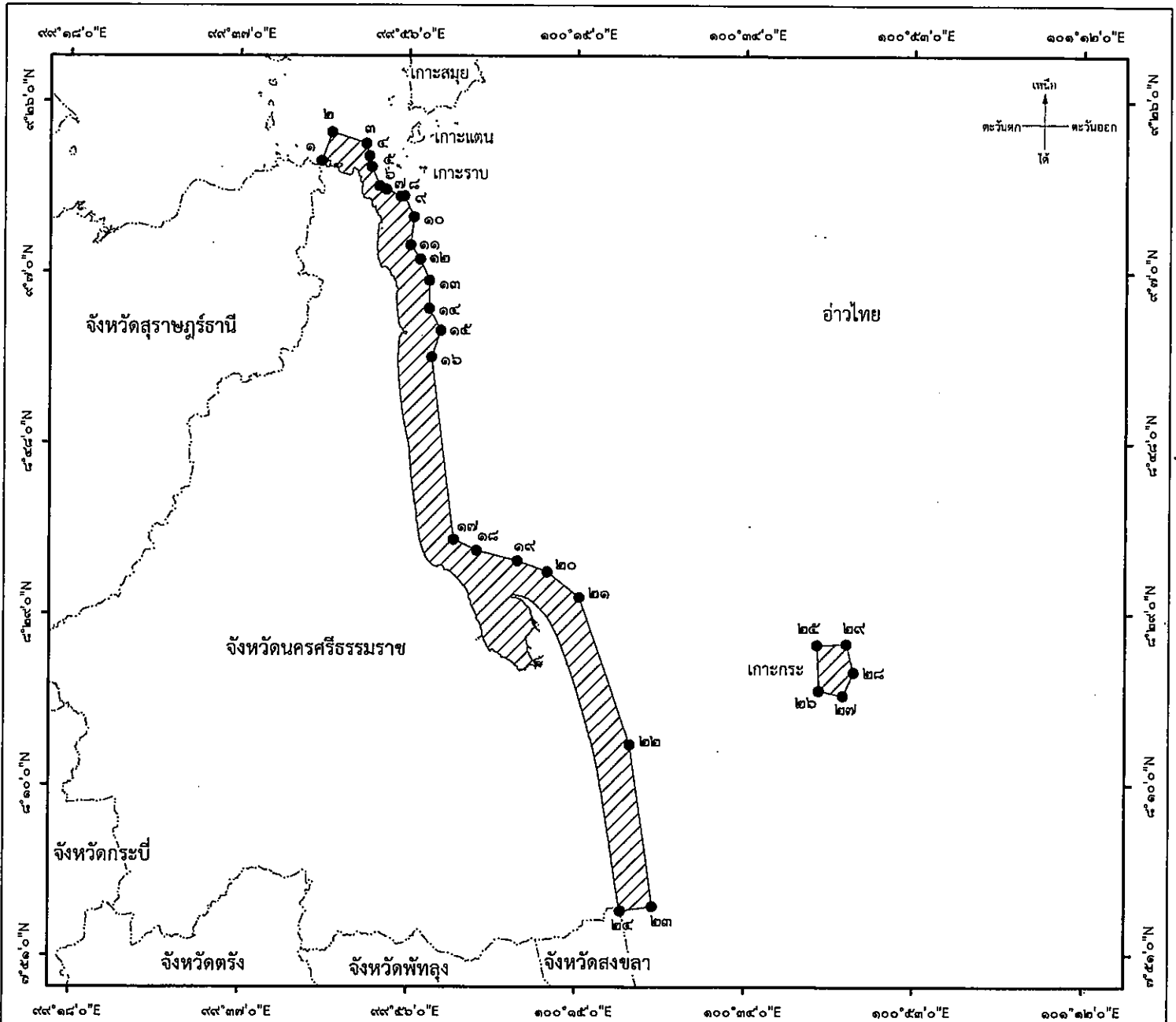
เฉลิมชัย ศรีอ่อน

รัฐมนตรีว่าการกระทรวงเกษตรและสหกรณ์

แผนที่ท้ายกฎกระทรวงกำหนดเขตทะเลชายฝั่ง ในบริเวณจังหวัดนครศรีธรรมราช

พ.ศ. ๒๕๖๕

มาตราส่วน ๑ : ๑,๒๐๐,๐๐๐





**เครื่องหมาย**

- จุดที่กำหนดพิกัด
- ▨ เขตทะเลชายฝั่ง
- เขตจังหวัด

**พิกัดภูมิศาสตร์**

รายละเอียดตามเอกสารแนบ

Datum : WGS1984

  
.....  
(นายพัฒนพงศ์ ชูแสง)  
ผู้อำนวยการกองบริหารจัดการทรัพยากร  
และกำหนดมาตรการ  
  
.....  
(นายเฉลิมชัย สุวรรณรักษ์)  
อธิบดีกรมประมง

พิกัดภูมิศาสตร์ของจุดยึดโยงแนวเขตทะเลชายฝั่ง  
ตามแผนที่ท้ายกฎกระทรวงกำหนดเขตทะเลชายฝั่ง ในบริเวณจังหวัดนครศรีธรรมราช พ.ศ. ๒๕๖๕

จุดหมายเลข	ละติจูดเหนือ	ลองจิจูดตะวันออก
๑	๐๙° ๑๙' ๒๕"	๙๙° ๕๖' ๐๖"
๒	๐๙° ๒๒' ๓๕"	๙๙° ๕๗' ๑๗"
๓	๐๙° ๒๑' ๒๐"	๙๙° ๕๕' ๐๙"
๔	๐๙° ๑๙' ๕๘"	๙๙° ๕๑' ๒๙"
๕	๐๙° ๑๘' ๔๕"	๙๙° ๕๑' ๔๖"
๖	๐๙° ๑๖' ๓๗"	๙๙° ๕๒' ๓๘"
๗	๐๙° ๑๖' ๑๕"	๙๙° ๕๓' ๒๕"
๘	๐๙° ๑๕' ๒๗"	๙๙° ๕๕' ๐๔"
๙	๐๙° ๑๕' ๓๐"	๙๙° ๕๕' ๒๕"
๑๐	๐๙° ๑๓' ๐๙"	๙๙° ๕๖' ๓๑"
๑๑	๐๙° ๑๐' ๐๑"	๙๙° ๕๖' ๐๘"
๑๒	๐๙° ๐๘' ๒๗"	๙๙° ๕๗' ๑๖"
๑๓	๐๙° ๐๖' ๐๕"	๙๙° ๕๘' ๑๘"
๑๔	๐๙° ๐๒' ๕๗"	๙๙° ๕๘' ๑๖"
๑๕	๐๙° ๐๐' ๓๒"	๙๙° ๕๙' ๓๖"

จุดหมายเลข	ละติจูดเหนือ	ลองจิจูดตะวันออก
๑๖	๐๘° ๕๗' ๓๕"	๙๙° ๕๘' ๓๓"
๑๗	๐๘° ๓๗' ๑๓"	๑๐๐° ๐๑' ๐๙"
๑๘	๐๘° ๓๖' ๐๐"	๑๐๐° ๐๓' ๔๕"
๑๙	๐๘° ๓๔' ๕๓"	๑๐๐° ๐๘' ๒๓"
๒๐	๐๘° ๓๓' ๔๐"	๑๐๐° ๑๑' ๕๖"
๒๑	๐๘° ๓๐' ๔๘"	๑๐๐° ๑๕' ๒๒"
๒๒	๐๘° ๑๔' ๒๕"	๑๐๐° ๒๑' ๐๘"
๒๓	๐๗° ๕๖' ๒๕"	๑๐๐° ๒๓' ๔๒"
๒๔	๐๗° ๕๕' ๕๕"	๑๐๐° ๒๐' ๐๙"
๒๕	๐๘° ๒๕' ๓๕"	๑๐๐° ๔๒' ๑๐"
๒๖	๐๘° ๒๐' ๒๖"	๑๐๐° ๔๒' ๒๑"
๒๗	๐๘° ๑๙' ๕๕"	๑๐๐° ๔๕' ๐๖"
๒๘	๐๘° ๒๒' ๒๙"	๑๐๐° ๔๖' ๑๙"
๒๙	๐๘° ๒๕' ๔๐"	๑๐๐° ๔๕' ๒๙"

หมายเหตุ :- เหตุผลในการประกาศใช้กฎกระทรวงฉบับนี้ คือ โดยที่มาตรา ๕ และมาตรา ๖ วรรคหนึ่ง แห่งพระราชกำหนดการประมง พ.ศ. ๒๕๕๘ บัญญัติให้รัฐมนตรีว่าการกระทรวงเกษตรและสหกรณ์มีอำนาจ ออกกฎกระทรวงกำหนดให้เขตทะเลชายฝั่งในบริเวณใด มีระยะนับจากแนวชายฝั่งทะเลออกไปน้อยหรือ มากกว่าสามไมล์ทะเลก็ได้ แต่ต้องไม่น้อยกว่าหนึ่งจุดห้าไมล์ทะเลและไม่เกินสิบสองไมล์ทะเล สมควร กำหนดเขตทะเลชายฝั่งของจังหวัดนครศรีธรรมราชให้มีระยะนับจากแนวชายฝั่งทะเลออกไปน้อยหรือมากกว่า สามไมล์ทะเล เพื่อประโยชน์ในการกำหนดมาตรการบริหารจัดการทรัพยากรสัตว์น้ำในเขตทะเลชายฝั่งให้อยู่ใน ภาวะที่เหมาะสมและสามารถทำการประมงได้อย่างยั่งยืน จึงจำเป็นต้องออกกฎกระทรวงนี้