

รายงานการประชุม

คณะกรรมการทรัพยากรทางทะเลและชายฝั่ง จังหวัดพังงา

ตามพระราชบัญญัติส่งเสริมการบริหารจัดการทรัพยากรทางทะเลและชายฝั่ง พ.ศ. ๒๕๕๘ ครั้งที่ ๓/๒๕๕๙
เมื่อวันที่ ๑๕ กันยายน ๒๕๕๙ ณ ห้องประชุมสำนักงานสาธารณสุขจังหวัดพังงา

ผู้มาประชุม

๑. รองผู้ว่าราชการจังหวัดพังงา
(นายสกล จันทร์ักษ์) แทนประธานกรรมการ
๒. ผู้อำนวยการสำนักงานเจ้าท่าภูมิภาค สาขาพังงา
(นางวิมลมาน สุวรรณรัตน์) กรรมการ
๓. โยธาธิการและผังเมืองจังหวัดพังงา
แทน (นายสมพงษ์ ชัยดำรงฤทธิ์) กรรมการ
๔. ผู้บังคับการตำรวจภูธรจังหวัดพังงา
แทน (พ.ต.อ.ธรรัฐชา ภูมิปัทม์) กรรมการ
๕. นายกองดีการบริหารส่วนจังหวัดพังงา
แทน (นายไชยวัฒน์ จินดาโชติ) กรรมการ
๖. ผู้อำนวยการสำนักบริหารพื้นที่อนุรักษ์ที่ ๕ ผู้แทน กรมอุทยานแห่งชาติ สัตว์ป่าและพันธุ์พืช
แทน (นายมงคล ลีวีริยกุล) กรรมการ
๗. ป่าไม้จังหวัดพังงา ผู้แทนกรมป่าไม้
(นายทวี ลือชา) กรรมการ
๘. ประมงจังหวัดพังงา
(นายชนินทร์ แสงรุ่งเรือง) กรรมการ
๙. ผู้อำนวยการสำนักงานทรัพยากรธรรมชาติและสิ่งแวดล้อมจังหวัดพังงา
(นายสมชาย เลหาวิวัฒน์) กรรมการ
๑๐. นายไมตรี จงไกรจักร
ผู้ทรงคุณวุฒิด้านการบริหารจัดการทรัพยากรทางทะเลและชายฝั่ง การกักตุนและชายฝั่ง
กรรมการ
๑๑. นายสมาน พันธุ์รัก
ผู้ทรงคุณวุฒิด้านระบบนิเวศป่าชายเลน
กรรมการ
๑๒. นายอุทิศ มัจฉาเวช
ผู้ทรงคุณวุฒิด้านระบบนิเวศทางทะเลและชายฝั่ง
กรรมการ
๑๓. นายปกรณ์ แสงสาคร
ผู้ทรงคุณวุฒิด้านสิ่งแวดล้อม
กรรมการ
๑๔. นายประชา คาวิจิตร
ผู้ทรงคุณวุฒิด้านการประมง
กรรมการ
๑๕. นายดุสิต บุตรี
ผู้ทรงคุณวุฒิด้านการท่องเที่ยว
กรรมการ
๑๖. ผอ.สำนักงานบริหารจัดการทรัพยากรทางทะเลและชายฝั่งที่ ๖
(นายวัชรินทร์ ถิ่นกลาง) กรรมการและเลขานุการ



๑๗. หัวหน้าสถานีพัฒนาทรัพยากรป่าชายเลนที่ ๑๖ (ตะกั่วป่า พังงา)
(นายประถม รัสมิ์) ผู้ช่วยเลขานุการ
๑๘. หัวหน้าสถานีพัฒนาทรัพยากรป่าชายเลนที่ ๒๐ (วังหม้อแกง พังงา)
(นายรุจน์ ทองขจร) ผู้ช่วยเลขานุการ
๑๙. หัวหน้าหน่วยอนุรักษ์ทรัพยากรทางทะเลและชายฝั่งจังหวัดพังงา
(นายสมนึก บุญใหญ่) ผู้ช่วยเลขานุการ
๒๐. นางภัณฑารักษ์ บัวแก้ว ผู้ช่วยเลขานุการ
เจ้าพนักงานประมงชำนาญงาน สบทช.๖

ผู้ไม่มาประชุม

๑. ผู้แทนกองทัพเรือ ตีตราชการ
๒. นายทรงวุฒิ อินทรสวัสดิ์ ตีตราชการ
ผู้ทรงคุณวุฒิด้านการบริหารจัดการทรัพยากรทางทะเลและชายฝั่ง
๓. นายกมล ภัทรกมลสุขกุล ตีตราชการ
ผู้ทรงคุณวุฒิด้านภาคีเครือข่ายบริหารจัดการทรัพยากรทางทะเล และชายฝั่ง ทรัพยากรชายฝั่ง

ผู้เข้าร่วมประชุม

๑. นายณรงค์ฤทธิ์ เพชรชนะ ผอ.ส่วนบริหารพื้นที่ป่าชายฝั่งและวิชาการ สบทช.๖
๒. นายพงศภัค เอียบสกุล ผอ.ส่วนอนุรักษ์ทรัพยากรป่าชายฝั่งและป่าชายเลน สบทช. ๖
๓. นายจักรพันธ์ ม่วงยิ้ม ผอ.ส่วนส่งเสริมการมีส่วนร่วม สบทช.๖
๔. นายสุชาติ รัตนเรืองสี ผอ.ส่วนอนุรักษ์ทรัพยากรทางทะเล สบทช.๖
๕. นายสุนันท์ แพรกทอง หัวหน้าสถานีพัฒนาทรัพยากรป่าชายเลนที่ ๑๗ (คุระบุรี พังงา)
๖. นายไพบุลย์ หอยบาง หัวหน้าสถานีพัฒนาทรัพยากรป่าชายเลนที่ ๑๘ (บางวัน พังงา)
๗. นายกิติเดช โชโต หัวหน้าสถานีพัฒนาทรัพยากรป่าชายเลนที่ ๑๙ (ลำแก่น พังงา)
๘. นายสุริยะ สอนเสริม หัวหน้าสถานีพัฒนาทรัพยากรป่าชายเลนที่ ๒๑ (ทัพปุด พังงา)
๙. นายสุภกิตต์ สมจิตร หัวหน้าสถานีพัฒนาทรัพยากรป่าชายเลนที่ ๒๒ (ตะกั่วทุ่ง พังงา)
๑๐. นางสาวจันทร์จิรา จันวดี สำนักงานบริหารจัดการทรัพยากรทางทะเลและชายฝั่งที่ ๖
๑๑. นางสาววรรณพา เฉลิมหมู่ สำนักงานบริหารจัดการทรัพยากรทางทะเลและชายฝั่งที่ ๖
๑๒. นายพัฒพงศ์ ร่มเย็น สำนักงานบริหารจัดการทรัพยากรทางทะเลและชายฝั่งที่ ๖
๑๓. นายปรีชา เทพสง สำนักงานบริหารจัดการทรัพยากรทางทะเลและชายฝั่งที่ ๖
๑๔. นายสุทิน ทองเล็ก สถานีพัฒนาทรัพยากรป่าชายเลนที่ ๒๐ (วังหม้อแกง พังงา)
๑๕. นายวิชัย เกตุรักษ์ สถานีพัฒนาทรัพยากรป่าชายเลนที่ ๒๒ (ตะกั่วทุ่ง พังงา)
๑๖. นายสมนึก นคร สถานีพัฒนาทรัพยากรป่าชายเลนที่ ๒๐ (วังหม้อแกง พังงา)
๑๗. นายวรพจน์ ล้อมลิ้ม อุทยานแห่งชาติอ่าวพังงา
๑๘. นายบัว เกือบทรัพย์ ๖๖/๔ ม.๖ ต.เกาะยาวน้อย อ.เกาะยาว จ.พังงา



๑๙. นายสมหมาย ปลุกไม้ตี

๒๐. นางอรพันธ์ ทองเล็ก

๒๑. นายวัชร พรหมพันธ์

๒๒. นายวรชาติ นันทบุตร

๒๓. นางสาวตติญา บุตรน้อย

๒๔. นางสาวสมพิศ เกษณะ

๒๕. นางสาวนวลฤดี เจริญการ

๒๖. นางสาวมารีเย อินตัน

สำนักงานเทศบาลตำบลพรุใน อ.เกาะยาว จ.พังงา

สถานีพัฒนาทรัพยากรป่าชายเลนที่ ๒๐ (วังหม้อแกง พังงา

อนุกรรมการจัดทำนโยบายและแผนการบริหารจัดการฯ จ.พังงา

อนุกรรมการทรัพยากรป่าชายฝั่งและป่าชายเลน จ.พังงา

อนุกรรมการทรัพยากรป่าชายฝั่งและป่าชายเลน จ.พังงา

สถานีพัฒนาทรัพยากรป่าชายเลนที่ ๑๖ (ตะกั่วป่า พังงา)

สถานีพัฒนาทรัพยากรป่าชายเลนที่ ๒๐ (วังหม้อแกง พังงา)

สถานีพัฒนาทรัพยากรป่าชายเลนที่ ๑๘ (บางวัน พังงา)

เริ่มประชุมเวลา ๑๓.๔๐ น.

ประธานกรรมการ (นายสกล จันทร์ภักษ์ รองผู้ว่าราชการจังหวัดพังงา) กล่าวทักทายที่ประชุมและให้คณะกรรมการทรัพยากรทางทะเลและชายฝั่งจังหวัดพังงา รายงานตัว

ระเบียบวาระที่ ๑ เรื่องที่ประธานแจ้งให้ที่ประชุมทราบ

ประธานกรรมการ แจ้งให้ที่ประชุมทราบ เนื่องจากผู้ว่าราชการจังหวัดพังงา ดิตราชการพื้นที่กรุงเทพมหานครไม่สามารถเข้าร่วมประชุมได้ จึงมอบหมายให้รองผู้ว่าราชการจังหวัดพังงา เข้าร่วมการประชุมในวันนี้ และแจ้งว่า กรมประมงสามารถเพาะพันธุ์ม้าน้ำและปล่อยในพื้นที่แหล่งหญ้าทะเลจังหวัดตรัง

มติที่ประชุม รับทราบ

ระเบียบวาระที่ ๒ เรื่องรับรองรายงานการประชุม

นายวัชรินทร์ ถิ่นกลาง กรรมการและเลขานุการ กล่าวทักทายที่ประชุมและให้คณะกรรมการฯ พิจารณารายงานการประชุมคณะกรรมการทรัพยากรทางทะเลและชายฝั่งจังหวัดพังงา ครั้งที่ ๒/๒๕๕๙ เมื่อวันที่ ๑๖ มิถุนายน ๒๕๕๙ จำนวน ๑๔ หน้า


มติที่ประชุม คณะกรรมการฯ จังหวัดพังงา พิจารณาแล้ว รับรองรายงานการประชุมคณะกรรมการทรัพยากรทางทะเลและชายฝั่งจังหวัดพังงา ครั้งที่ ๒/๒๕๕๙ โดยไม่มีการแก้ไข

ระเบียบวาระที่ ๓ เรื่องเสนอให้ที่ประชุมทราบ

๓.๑ การยกร่างคู่มือข้อปฏิบัติในการท่องเที่ยว (do and don't) ๓ ภาษา

นายวัชรินทร์ ถิ่นกลาง ผู้อำนวยการสำนักงานบริหารจัดการทรัพยากรทางทะเลและชายฝั่งที่ ๖ กรรมการและเลขานุการ กล่าวต่อที่ประชุม สืบเนื่องจากการประชุมครั้งที่แล้ว ประธานกรรมการได้มีมติให้ฝ่ายเลขานุการ จัดทำร่างคู่มือ (do and don't) ในการท่องเที่ยว เพื่อนำมาจัดพิมพ์และแจกจ่ายในการประชาสัมพันธ์การท่องเที่ยวทางทะเลและชายฝั่ง ซึ่งจากการติดต่อประสานงานกับการท่องเที่ยวพบว่า การประชาสัมพันธ์ของการท่องเที่ยวจะเน้นการจัดระเบียบชายหาดเป็นหลัก ส่วนเรื่องที่เกี่ยวข้องกับทรัพยากรทางทะเลและชายฝั่ง คือเรื่องการจัดการขยะ และได้หารือกับผู้เชี่ยวชาญของกรมทรัพยากรทางทะเลและชายฝั่ง ด้านอนุรักษ์ทรัพยากรทางทะเลและชายฝั่ง ให้ความเห็นว่ากรมมีหนังสือ "คู่มือกรีนฟินส์" ซึ่งเนื้อหาข้อมูลสัญลักษณ์สำหรับให้นักท่องเที่ยวปฏิบัติในการท่องเที่ยวทางทะเล แต่มีเพียง ๒ ภาษา แต่ที่ประชุมมีมติให้จัดทำร่าง คู่มือ ๓ ภาษา ภาษาจีน ภาษาอังกฤษ และภาษาไทย

/ประธาน...



ประธานกรรมการ การดูแลเรื่องการจัดการขยะ เป็นหน้าที่ของท้องถิ่นและจังหวัด
มติที่ประชุม รับทราบ

๓.๒ รายงานการดำเนินงาน คณะอนุกรรมการจัดทำนโยบายและแผนการบริหาร
จัดการทรัพยากรทางทะเลและชายฝั่ง จังหวัดพังงา

นายวัชรินทร์ ถิ่นกลาง กรรมการและเลขานุการ เสนอที่ประชุมทราบ ตามพระราชบัญญัติ
ส่งเสริมการบริหารจัดการทรัพยากรทางทะเลและชายฝั่ง พ.ศ. ๒๕๕๘ ว่าด้วยเรื่องอำนาจหน้าที่ของคณะ
กรรมการฯ จังหวัด ในเรื่องการจัดการทรัพยากรทางทะเลและชายฝั่ง ต้องมีการดำเนินการตามอำนาจหน้าที่
ตามอนุมาตรา (๗) นั้น คณะกรรมการทรัพยากรทางทะเลและชายฝั่งจังหวัด ต้องเสนอรายงานผลการ
ดำเนินงานต่อคณะกรรมการอย่างน้อยปีละหนึ่งครั้ง เพื่อการขับเคลื่อนกระบวนการทำงานคณะกรรมการ
จังหวัดจึงได้แต่งตั้งคณะอนุกรรมการ ฯ จำนวน ๓ ชุด และมอบนายไมตรี จงไกรจักร รายงานผลการ
ดำเนินงาน

นายไมตรี จงไกรจักร ประธานคณะอนุกรรมการจัดทำนโยบายและแผนการบริหารจัดการทรัพยากร
ทางทะเลและชายฝั่งจังหวัดพังงา รายงานต่อที่ประชุม เมื่อวันที่ ๑๓ กรกฎาคม ๒๕๕๙ ได้เชิญหน่วยงานที่
เกี่ยวข้องเข้าร่วมประชุมเพื่อระดมความคิดเห็น และรวบรวมสถานการณ์เพื่อจัดทำร่างสถานการณ์ทรัพยากร
ทางทะเลและชายฝั่งและการกีดเซาะชายฝั่ง เป็นผลงานชิ้นแรกจากคณะอนุกรรมการจัดทำนโยบายและแผน
บริหารจัดการทรัพยากรทางทะเลและชายฝั่ง จังหวัดพังงา และรายงานสถานการณ์ทรัพยากรทางทะเลและชายฝั่ง
ดังนี้

จังหวัดพังงา ตั้งอยู่ทางภาคใต้ตอนบนชายฝั่งทะเลด้านตะวันตกติดกับทะเลอันดามันมีพื้นที่
ทั้งหมด ๔,๑๗๐,๘๙๕ ตารางกิโลเมตร มีชายฝั่งทะเลยาวประมาณ ๒๓๙.๒๕ กิโลเมตร มีพื้นที่ป่าไม้ เป็นป่าไม้
ประเภทไม้ผลัดใบ ชนิดป่าที่สำคัญ ได้แก่ ป่าดิบเขา ป่าดิบชื้น และป่าชายเลน สำหรับบริเวณที่เป็นที่ราบจะลาดลง
จากทิศตะวันออกไปยังทิศตะวันตก ลงสู่ทะเลอันดามัน ตามชายฝั่งทะเลจะมีป่าชายเลนเกือบตลอดพื้นที่
ประกอบด้วยเกาะประมาณ ๑๐๕ เกาะ และมีเกาะอยู่ในทะเลอันดามันจำนวนมาก เช่น เกาะยาว หมู่เกาะสุรินทร์
และหมู่เกาะสิมิลัน


สถานการณ์ทรัพยากรป่าชายเลน

กรมทรัพยากรทางทะเลและชายฝั่งได้สำรวจสภาพการใช้ประโยชน์ที่ดินป่าชายเลนในเขต
ป่าสงวนแห่งชาติและนอกเขตป่าสงวนแห่งชาติ พบว่าจังหวัดพังงา มีพื้นที่ป่าชายเลนทั้งหมด ๓๓๑,๒๔๒.๔๑ ไร่ มี
พื้นที่ป่าชายเลนในเขตป่าสงวนแห่งชาติทั้งหมด ๑๙๙,๑๕๐.๒๖ ไร่ มีพื้นที่ในเขตป่าชายเลนในเขตอุทยานแห่งชาติ
ทั้งหมด ๔๐,๙๐๔.๘๔ ไร่ มีพื้นที่ป่าชายเลนตามมติ ครม. ๓๐-๔๓ ทั้งหมด ๓๕,๓๖๒.๑๙ ไร่ และมีพื้นที่ป่าชายเลน
เปลี่ยนสภาพ ทั้งหมด ๕๕,๙๒๕ ไร่

ปัญหาในพื้นที่ป่าชายเลน

๑. การถือครองทำประโยชน์ที่ดินในพื้นที่ป่าชายเลนทั้งที่ชอบและไม่ชอบด้วยกฎหมาย
๒. การจัดการและการแก้ไขปัญหาในพื้นที่ป่าชายเลนในขบวนการมีส่วนร่วมของชุมชนยังไม่มี
การสนับสนุนที่เป็นรูปธรรมหรือแนวทางที่ชัดเจน
๓. ในการจัดการอนุรักษ์ทรัพยากรป่าชายเลนและการแก้ไขปัญหาเจ้าหน้าที่เพียงฝ่ายเดียวไม่
สามารถดูแลจัดการได้อย่างครอบคลุมและเป็นที่ยอมรับได้

/การแก้ไข...



การแก้ไขปัญหา

๑. จัดทำแนวเขตป่าชายเลนให้ชัดเจนในพื้นที่ที่สามารถดำเนินการได้ก่อน
๒. ขุดคู / แพรก เป็นแนวป้องกันการบุกรุกระหว่างพื้นที่ที่มีสภาพเป็นป่าชายเลนปัจจุบันกับพื้นที่ที่มีการครอบครอง เพื่อป้องกันการบุกรุกพื้นที่ป่าชายเลนเพิ่มเติม
๓. บังคับใช้กฎหมายอย่างจริงจัง เช่น การทวงคืนพื้นที่ป่าในพื้นที่มีศักยภาพฟื้นฟูสภาพป่าชายเลนได้เป็นลำดับแรก ตามนโยบายของรัฐบาลและแนวทางที่กำหนดไว้
๔. จัดทำเขตป่าชายเลนตามอนุรักษตามมาตรา ๑๘ และ ๒๓ ตาม พรบ. ส่งเสริมการบริหารจัดการทรัพยากรทางทะเลและชายฝั่ง พ.ศ. ๒๕๕๘ เพื่อให้มีแนวเขตป่าชายเลนที่ชัดเจนและเป็นที่ยอมรับของราษฎร

สถานการณ์ทรัพยากรปะการัง

ปะการัง เป็นระบบนิเวศทางทะเลที่สำคัญ เป็นสัตว์ไม่มีกระดูกสันหลัง ที่สามารถสร้างโครงสร้างหินปูนแผ่ขยายไปเรื่อยๆ กลายเป็นแนวปะการัง สามารถเจริญเติบโตทั้งในที่ตื้นและที่ลึกที่มีแสงแดดส่องถึง แนวปะการังเป็นที่อยู่อาศัยของพืชและสัตว์จำนวนมาก เป็นแหล่งอาหารเพื่อการเจริญเติบโต เพาะพันธุ์ วางไข่และหลบภัย สถานภาพแนวปะการังตามพื้นที่ต่างๆ ในจังหวัดพังงา สามารถแยกพื้นที่แนวปะการังเป็น ๒ กลุ่มใหญ่ๆ ได้แก่ กลุ่มในเขตน้ำตื้นบริเวณชายฝั่งด้านตะวันตกของพังงาและในอ่าวพังงา ส่วนอีกกลุ่ม ได้แก่ ตามหมู่เกาะต่างๆ จากการสำรวจระหว่างปี พ.ศ. ๒๕๕๔-๒๕๕๗ พบว่าแนวปะการังมีสภาพเสียหายมากจนถึงสภาพสมบูรณ์ดี

สาเหตุที่มีผลกระทบต่อปะการัง

๑. การเพิ่มจำนวนของกิจกรรมการท่องเที่ยว
๒. ตะกอนจากการขุดลอกและกิจกรรมการพัดพาบริเวณชายฝั่ง
๓. ขาดจิตสำนึกในการใช้ทรัพยากรธรรมชาติที่เหมาะสม

มาตรการและการแก้ไขปัญหา

๑. จัดทำและติดตั้งทุ่นจอดเรือท่องเที่ยว และเรือประมงให้พ้นเขตแนวปะการัง
๒. กำหนดมาตรการและมาตรฐานของการท่องเที่ยวในแนวปะการัง
๓. กำหนดเขตการใช้ประโยชน์และมาตรการการใช้ประโยชน์ในพื้นที่ป่าชายเลน
๔. กำหนดมาตรการปลูกป่าและควบคุมการดำเนินงานอย่างเข้มงวด
๕. ประชาสัมพันธ์การอนุรักษ์และการใช้ประโยชน์จากทรัพยากรปะการังอย่างถูกต้อง
๖. ดำเนินการควบคุมการบังคับใช้กฎหมายอย่างเข้มงวด

สถานการณ์กัดเซาะ

จังหวัดพังงา มีชายฝั่งทะเลยาวประมาณ ๒๔๑ กิโลเมตร มีพื้นที่ชายฝั่งอยู่ทางด้านตะวันตกของจังหวัด ครอบคลุมพื้นที่ตั้งแต่ตำบลคุระ อำเภอคุระบุรี อำเภอตะกั่วป่า อำเภอท้ายเหมือง อำเภอตะกั่วทุ่ง อำเภอเมืองพังงา และอำเภอทับปุด การกัดเซาะชายฝั่งจังหวัดพังงา ประสบปัญหากัดเซาะ ประมาณ ๕๓ กิโลเมตร โดยแบ่งออกเป็น ๕ ระดับ ใช้เกณฑ์การกัดเซาะต่อปี

- พื้นที่กัดเซาะชายฝั่งระดับรุนแรงมาก จำนวน ๓ พื้นที่
- พื้นที่กัดเซาะชายฝั่งระดับรุนแรง จำนวน ๑ พื้นที่
- พื้นที่กัดเซาะชายฝั่งระดับรุนแรงปานกลาง จำนวน ๑ พื้นที่
- พื้นที่กัดเซาะชายฝั่งระดับรุนแรงน้อย จำนวน ๑ พื้นที่
- พื้นที่กัดเซาะชายฝั่งระดับไม่รุนแรงมาก จำนวน ๑ พื้นที่

การฟื้นฟูป้องกันการกัดเซาะชายฝั่ง

- การรวบรวมข้อมูลทางวิชาการและแผนงานป้องกันจากทุกภาคส่วน
- สร้างการมีส่วนร่วมในการออกแบบการป้องกันการกัดเซาะชายฝั่ง
- การกำหนดมาตรการฟื้นฟูที่คุ้มครอง
- แผนการฟื้นฟูทรัพยากรทางทะเลและชายฝั่ง
- สร้างการมีส่วนร่วมในการกำหนดพื้นที่อนุรักษ์

มติที่ประชุม รับทราบ

๓.๓ รายงานผลการดำเนินงานคณะกรรมการทรัพยากรทางทะเลและชายฝั่งจังหวัดพังงา

นายวัชรินทร์ ถิ่นกลาง กรรมการและเลขานุการ มอบ นายไมตรี จงไกรจักร์ รายงานผลการดำเนินงานคณะกรรมการทรัพยากรทางทะเลและชายฝั่งจังหวัดพังงาว่า จากการประชุมคณะกรรมการทรัพยากรทางทะเลและชายฝั่งจังหวัดพังงา ที่ประชุม มีมติเห็นชอบให้ดำเนินการ

๑. จัดทำแผนการกัดเซาะชายฝั่ง ที่จัดทำโครงการกัดเซาะชายฝั่ง เพื่อให้ข้อมูลในพื้นที่ จ.พังงา
๒. การกำหนดเขตพื้นที่คุ้มครอง โดยกำหนดพื้นที่ไหนนั้น จะรวบรวมข้อมูลเสนอเพิ่มเติมอีกครั้ง
๓. การจัดทำป้องกันการกัดเซาะชายฝั่ง ต้องได้รับการความเห็นชอบจากคณะกรรมการฯจังหวัดพังงา

กรรมการฯจังหวัดพังงา

มติที่ประชุม รับทราบ

๓.๔ รายงานการดำเนินงานคณะกรรมการทรัพยากรป่าชายฝั่งและป่าชายเลน จังหวัดพังงา

นายวัชรินทร์ ถิ่นกลาง กรรมการและเลขานุการ มอบนายอุทิศ มัจฉาเวช ประธานคณะกรรมการฯ นำเสนอสืบเนื่องจากการประชุมเมื่อวันที่ ๑๘ ผ่านมา คณะกรรมการสรุปประเด็น ๔ หัวข้อ ซึ่งข้อ ๑-๓ คุณไมตรี จงไกรจักร์ ได้นำเสนอแล้ว นั้น

๔ คณะกรรมการฯ มีมติเห็นชอบให้ องค์การบริหารส่วนตำบลคลองเคียน จัดทำโครงการในการขออนุญาตที่อยู่อาศัยในป่าชายเลน ตามนโยบายรัฐมนตรี ซึ่งให้ผู้นำท้องถิ่นสรุปแนวเขตพื้นที่ป่าชายเลนทั้งหมดที่อยู่นอกเขตอุทยานแห่งชาติอ่าวพังงา เพื่อลดความขัดแย้งของหน่วยงานเพื่อเสนอให้คณะกรรมการฯจังหวัดพิจารณา เพื่อดำเนินการต่อไป

ประธานกรรมการ ควรให้ความสำคัญกับผู้นำท้องถิ่น

มติที่ประชุม รับทราบ

ระเบียบวาระที่ ๔ เรื่องเพื่อพิจารณา

๔.๑ เสนอร่างรายงานสถานการณ์ทรัพยากรทางทะเลและชายฝั่งจังหวัดพังงา และการกัดเซาะชายฝั่ง จังหวัดพังงา ตาม พรบ.ทช ๒๕๕๘ มาตรา ๑๓ (๗)

นายวัชรินทร์ ถิ่นกลาง กรรมการและเลขานุการ เสนอให้ที่ประชุมพิจารณาร่างรายงานสถานการณ์ทรัพยากรทางทะเลและชายฝั่งจังหวัดพังงา และการกัดเซาะชายฝั่ง จังหวัดพังงา ตามพระราชบัญญัติส่งเสริมการบริหารจัดการทรัพยากรทางทะเลและชายฝั่ง ๒๕๕๘ มาตรา ๑๓ (๗) ซึ่งจะนำเสนอคณะกรรมการทรัพยากรทางทะเลและชายฝั่งระดับชาติและให้ที่ประชุมให้ความเห็นชอบ

๔.๒ สรุปรายงานสถานการณ์ทรัพยากรป่าชายเลน

นายวัชรินทร์ ถิ่นกลาง กรรมการและเลขานุการ มอบนายประถม รัสมิ์ สรุปรายงานสถานการณ์ทรัพยากรป่าชายเลน

นายประถม รัสมิ์ หัวหน้าสถานีพัฒนาทรัพยากรป่าชายเลนที่ ๑๖ (ตะกั่วป่า พังงา) อนุกรรมการและเลขานุการคณะอนุกรรมการทรัพยากรป่าชายฝั่งและป่าชายเลนจังหวัดพังงา รายงานสรุปสถานการณ์ทรัพยากรป่าชายเลน ดังนี้

กรมทรัพยากรทางทะเลและชายฝั่งมีเป้าหมายในการทวงคืนผืนป่าในพื้นที่พังงา ประมาณ ๔,๘๐๐ ไร่ ซึ่งแยกเป็นรายอำเภอเพื่อความสะดวกในการบริหารจัดการ สาเหตุที่ป่าชายเลนถูกเปลี่ยนแปลงสภาพ คือ การเพิ่มจำนวนประชากร การใช้ประโยชน์จากที่ดิน

มาตรการแก้ไข โดยการระดมความคิดเห็นจากผู้มีส่วนได้เสีย โดยมีมติให้จัดทำแนวเขตที่ชัดเจน และจัดทำมาตรการ ๑๘ การบังคับใช้กฎหมายให้มีความเคร่งครัด มีการจัดมาตรการฟื้นฟู และหน่วยงานทุกภาคส่วนต้องเข้ามาในการแก้ไขปัญหา

มติที่ประชุม รับทราบ

๔.๓ สรุปรายงานสถานการณ์ทรัพยากรทางทะเล

นายวัชรินทร์ ถิ่นกลาง กรรมการและเลขานุการ มอบนายสมนึก บุญใหญ่ รายงานสรุปสถานการณ์ทรัพยากรทางทะเล

นายสมนึก บุญใหญ่ อนุกรรมการและเลขานุการคณะอนุกรรมการทรัพยากรทางทะเลและชายฝั่งจังหวัดพังงา รายงานสถานการณ์ทรัพยากรทางทะเล สรุปได้ ๔ ประเด็น โดยทรัพยากรปะการังมีสถานภาพการฟื้นฟูมากขึ้น หญ้าทะเล มีความสมบูรณ์ปานกลาง สัตว์ทะเลหายาก สถานการณ์สิ่งแวดล้อมทางทะเล ข้อมูลโดย ศูนย์วิจัยและพัฒนาทรัพยากรทางทะเลและชายฝั่งอันดามัน พื้นที่อ่าวพังงา พบแมงกะพรุนกล่อง ซึ่งมีพิษ ในการดำเนินการ ได้มีการจัดทำและติดตั้งป้ายประกาศในพื้นที่เสี่ยง ๗ พื้นที่ และมอบหนังสือให้กับโรงเรียน ซึ่งเป็นหนังสือให้ความรู้ฉบับการ์ตูน

นายวัชรระ พรหมพันธุ์ อนุกรรมการจัดทำนโยบายและแผนการบริหารจัดการทรัพยากรทางทะเลและชายฝั่ง จังหวัดพังงา ให้ความรู้เรื่องแมงกะพรุน อธิบายการปฐมพยาบาลเบื้องต้น และหากเจ้าหน้าที่มีการทำ PCR บนเรือในขณะนั้น ที่ถูกต้องแล้ว ผู้ป่วยมีโอกาสรอดสูง

นายสุชาติ รัตนเรืองสี ผู้อำนวยการส่วนอนุรักษ์ทรัพยากรทางทะเล ให้ข้อมูลเพิ่มเติม การปฐมพยาบาลเบื้องต้นให้ใช้น้ำส้มสายชูราดบนบริเวณที่โดนสัมผัสพิษของแมงกะพรุนต่อเนื่อง ๓๐ วินาที เนื่องจากน้ำส้มเข้าไปยับยั้งพิษเข้าสู่ร่างกาย และนำส่งร่างกายไปยังโรงพยาบาล ข้อมูลโดนสำนักกระบาดวิทยา

มติที่ประชุม รับทราบ

๔.๔ สรุปรายงานสถานการณ์การกัดเซาะชายฝั่ง

นายวัชรินทร์ ถิ่นกลาง กรรมการและเลขานุการ มอบนายณรงค์ฤทธิ์ เพชรชนะ รายงานสถานการณ์การกัดเซาะชายฝั่ง

นายณรงค์ฤทธิ์ เพชรชนะ ผู้อำนวยการส่วนบริหารพื้นที่ชายฝั่งและวิชาการ นำเสนอสรุปรายงานสถานการณ์การกัดเซาะชายฝั่งพื้นที่จังหวัดพังงา ดังนี้ พื้นที่กัดเซาะชายฝั่งของจังหวัดพังงา มี ๕ ระดับ จำนวน ๔ พื้นที่ ระยะทางการกัดเซาะประมาณ ๕๓.๒๐ กิโลเมตร ดังนี้

/๑. พื้นที่กัด...

๑. พื้นที่กัดเซาะชายฝั่งระดับรุนแรงมาก (อัตราการกัดเซาะมากกว่า ๕ เมตรต่อปี) จำนวน ๓ พื้นที่ ดังต่อไปนี้

๑. บริเวณเกาะพระทอง ตำบลเกาะพระทอง อำเภอคุระบุรี ระยะทางยาวประมาณ ๑๓.๑๐ กิโลเมตร พื้นที่กัดเซาะแยกเป็น ๒ บริเวณ คือ

๑) ชายฝั่งบ้านปากจก

๒) ชายฝั่งบ้านทุ่งตาบ

สาเหตุการกัดเซาะชายฝั่ง เกิดจากคลื่นลมที่แรงและน้ำทะเลสูงขึ้นชายหาดแถบนี้ไม่มีแนวกันคลื่นแต่มีป่าชายหาดคอยกันคลื่นได้บ้างแต่ระยะหลังเกิดการกัดเซาะชายฝั่งเกิดขึ้นในระดับที่รุนแรงทำให้ต้นไม้ชายหาดถูกคลื่นเซาะรากโคนล้ม

แนวทางการแก้ไข ควรศึกษาออกแบบแนวกันคลื่นให้หลากหลายวิธี เช่น วางปะการังเทียมชะลอคลื่นตลอดแนวชายหาด พร้อมดูทรายเติมพื้นที่หาดทรายที่หายไป

๒ บริเวณเกาะคอเขา ตำบลเกาะคอเขา อำเภอตะกั่วป่า ระยะทางยาวประมาณ ๑๐.๖๐ กิโลเมตร พื้นที่กัดเซาะแยกเป็น ๓ บริเวณ คือ

๑) ชายฝั่งบ้านนอหนา

๒) ชายฝั่งบ้านทุ่งตึก-บ้านบางเนียง

๓) ชายฝั่งบ้านปากเกาะ

สาเหตุการกัดเซาะชายฝั่ง เกิดจากการเปลี่ยนแปลงของชายฝั่งทะเลหลังจากเกิดเหตุการณ์สึนามิ ปี พ.ศ. ๒๕๔๗ ทำให้กระแสน้ำเปลี่ยนทิศทางเกิดกระแสน้ำรุนแรงมากขึ้นจึงทำให้เกิดการกัดเซาะมีความรุนแรงเพิ่มขึ้นตลอดมา

แนวทางการแก้ไข ควรมีการฟื้นฟูบริเวณเกาะผ้าให้อยู่ในสภาพเดิมที่บังคลื่นลมได้ และทำแนวปะการังชะลอคลื่น เพื่อลดความรุนแรงของคลื่นที่จะเข้ามาปะทะชายฝั่ง

๓ บริเวณเกาะหมากน้อยและเกาะไม้ไผ่ ตำบลเกาะปันหยี อำเภอเมือง ระยะทางยาวประมาณ ๔.๓๐ กิโลเมตร พื้นที่กัดเซาะแยกเป็น ๒ บริเวณ คือ

๑) ชายฝั่งเกาะหมากน้อย

๒) บริเวณเกาะไม้ไผ่

สาเหตุการกัดเซาะชายฝั่ง เกิดจากคลื่นลมในฤดูมรสุมทิศตะวันตกเฉียงใต้และทิศตะวันออกเฉียง มีการเดินเรือสัญจรจำนวนมากเพราะตำบลเกาะปันหยีมีท่าเรือ จำนวน ๕ แห่งเดินเรือจากบ้านท่าด่าน ซึ่งเป็นศูนย์กลางท่าเรือที่จะเดินทางไปยังสถานที่ต่างๆเช่น เกาะปันหยี เกาะไม้ไผ่ เกาะหมากน้อย การเดินเรือดังกล่าวจำเป็นต้องผ่านคลองท่าด่านทำให้เกิดคลื่นแรงจึงเป็นสาเหตุทำให้เกิดการกัดเซาะชายฝั่งขึ้นรอบๆเกาะกว้างปีละประมาณ ๑๐ เมตร ระดับการกัดเซาะที่รุนแรง

แนวทางการแก้ไข ควรสร้างกำแพงกันคลื่น บางพื้นที่สามารถปลูกป่าชายเลนเพื่อป้องกันการพังของตลิ่งและยังเป็นที่อยู่ของสัตว์น้ำเป็นแหล่งทำมาหากินของชุมชน

๒. พื้นที่กัดเซาะชายฝั่งระดับรุนแรง (อัตราการกัดเซาะ ๔-๕ เมตรต่อปี) จำนวน ๑ พื้นที่ บริเวณแหลมปะการัง-บ้านหลาโอน ตำบลคึกคัก อำเภอตะกั่วป่า ระยะทางยาวประมาณ ๑๐.๓๐ กิโลเมตร พื้นที่กัดเซาะแยกเป็น ๓ บริเวณ คือ

๑) ชายฝั่งแหลมปะการัง-ปากคลองคึกคัก

๒) ชายฝั่งบ้านทุ่งหว้านอก-บ้านบางเนียง

๓) ชายฝั่งบ้านหลาโอน

สาเหตุการกัดเซาะชายฝั่ง เกิดจากคลื่นลมมรสุมตะวันตกเฉียงใต้มีความรุนแรงมากขึ้นทุกปีเป็นระยะเวลาประมาณ ๑๐ ปี ติดต่อกันและสภาวะโลกร้อนทำให้น้ำทะเลเพิ่มมากขึ้น เป็นอีกสาเหตุหนึ่งที่ทำให้เกิดการกัดเซาะชายฝั่ง ความเสียหายทำให้กำแพงกันทรายบริเวณหน้าโรงแรมพังทลาย มีการซ่อมแซมทุกปี จำนวนนักท่องเที่ยวลดน้อยลง เนื่องจากชายหาดเริ่มสกปรก มีวัสดุที่เกิดจากการป้องกันการกัดเซาะชายหาดทรายมาแทนทำให้เป็นสิ่งที่ขัดขวางทัศนียภาพ

แนวทางการแก้ไข ควรสร้างปะการังเทียมชะลอคลื่นนอกชายฝั่งเพื่อลดแรงคลื่นให้น้อยลงก่อนคลื่นเข้ามาปะทะชายฝั่ง และปลูกป่าชายหาดทดแทนส่วนที่เสียไป

๓. พื้นที่กัดเซาะชายฝั่งระดับรุนแรงปานกลาง (อัตราการกัดเซาะ ๓- ๔ เมตรต่อปี) จำนวน ๑ พื้นที่ บริเวณบ้านน้ำเค็ม-บ้านบางสัก ตำบลบางม่วง อำเภอตะกั่วป่า ระยะทางยาวประมาณ ๖.๘๐ กิโลเมตร พื้นที่กัดเซาะแยกเป็น ๓ บริเวณ คือ

- ๑) ชายฝั่งบ้านน้ำเค็ม-บ้านบางหลูด
- ๒) บริเวณแหลมหัวกรังนุ้ย-บ้านบางสักเหนือ
- ๓) ชายฝั่งบริเวณอ่าวปออยู่ทางด้านทิศเหนือของแหลมปะการัง

สาเหตุการกัดเซาะชายฝั่ง เกิดจากความรุนแรงของคลื่นความสูงของน้ำทะเลยกตัวและลมมรสุมทิศตะวันตกเฉียงใต้เข้ามาเป็นระยะเวลาหลายเดือนการกัดเซาะชายฝั่งในบริเวณนี้จึงเกิดขึ้นบ่อย กระจ่ายไปยังพื้นที่ต่างๆและคาดว่าในอนาคตหากไม่มีการแก้ไขมีการกัดเซาะชายฝั่งในระดับรุนแรงมากขึ้น

แนวทางการแก้ไข

๑. ควรศึกษาออกแบบแนวกันคลื่นเพื่อลดความรุนแรงในรูปแบบของปะการังเทียม
๒. บริเวณปากน้ำคลองตะกั่วป่าต้องขุดลอกร่องน้ำให้เรือเข้าออกได้สะดวก และนำทรายมาเพิ่มบริเวณริมคลองที่พังทลายไป
๓. บางบริเวณต้องปลูกป่าชายหาดและป่าชายเลนเพิ่มเติมทดแทนส่วนที่ถูกกัดเซาะเสียหายไป

๔. พื้นที่กัดเซาะชายฝั่งระดับรุนแรงน้อย (อัตราการกัดเซาะ ๒- ๓ เมตรต่อปี) จำนวน ๓ พื้นที่ ดังต่อไปนี้

๑ บริเวณบ้านทับละมุ ตำบลลำแก่น อำเภอท้ายเหมือง ระยะทางยาวประมาณ ๓.๑๐ กิโลเมตร พื้นที่กัดเซาะแยกเป็น ๓ บริเวณ คือ

- ๑) บริเวณชายหาดอ่าวคลองเรียน บ้านเขาหลัก
- ๒) ชายฝั่งบริเวณสนามกอล์ฟฐานทัพเรือพังงา
- ๓) ปากคลองทับละมุ


สาเหตุการกัดเซาะชายฝั่ง ส่วนใหญ่เกิดจากคลื่นจากการเดินเรือ ส่วนช่วงเขาหลักเกิดจากคลื่นธรรมชาติ

แนวทางการแก้ไข ควรศึกษาออกแบบแนวกันคลื่นให้หลากหลายวิธี เช่น วางปะการังเทียมชะลอคลื่นตลอดแนวชายหาด พร้อมดูดทรายเติมพื้นที่หาดทรายที่หายไป

๒ บริเวณบ้านช่องหลาด ตำบลเกาะยาวใหญ่ อำเภอเกาะยาว ระยะทางยาวประมาณ ๑.๖๐ กิโลเมตร พื้นที่กัดเซาะเริ่มตั้งแต่ท่าเทียบเรือบ้านช่องหลาดไปจนถึงปลายสุดของสันดอนจอยแหลมหาด

สาเหตุการกัดเซาะชายฝั่ง เกิดจากลมมรสุมที่พัดผ่านเกาะยาวน้อยเกาะยาวใหญ่ที่มีความรุนแรงและระดับน้ำทะเลที่เพิ่มสูงขึ้นทุกปี

/แนวทางการ...



แนวทางการแก้ไข ควรสร้างเขื่อนกันคลื่น ปลุกป่าชายหาดเพิ่มเติม และปลุกป่าชายเลน
ทดแทนให้มากขึ้น

๓ บริเวณบ้านย่านสะบ้าและบ้านหินร่ม ตำบลคลองเคียน อำเภอตะกั่วทุ่ง ระยะทางยาว
ประมาณ ๐.๙๐ กิโลเมตร

สาเหตุการกัดเซาะชายฝั่ง เกิดจากลมมรสุมพัดรุนแรงทำให้คลื่นลมพัดเข้าปะทะริมฝั่ง
นอกจากนั้นสาเหตุการกัดเซาะชายฝั่งยังเกิดจากน้ำป่าไหลหลากจากภูเขาและทำการชะล้างหน้าดินลงสู่ทะเล

แนวทางการแก้ไข เดิมมีแนวกำแพงกันคลื่นแบบเตี้ยตอนที่หนึ่งมีความสูงประมาณ ๑
เมตร ยาวประมาณ ๑๐๐ เมตร ควรสร้างเพิ่มเติมให้ความยาวประมาณ ๘๐๐ เมตร ความสูง ๑ เมตร ตอนที่สอง
มีความสูง ๑.๕๐ เมตร และควรสร้างเพิ่มต่อไปให้มีความยาว ๑,๐๐๐ เมตร ความสูง ๑.๕๐ เมตร คิดว่าน่าจะ
สามารถแก้ไขปัญหาการกัดเซาะชายฝั่งและป้องกันการกัดเซาะได้ในระดับหนึ่ง

๕. พื้นที่กัดเซาะชายฝั่งระดับไม่รุนแรง (อัตราการกัดเซาะ ๑- ๒ เมตรต่อปี) จำนวน ๑ พื้นที่ บริเวณบ้านท่าค่าย-
แหลมน้ำจืด ตำบลเกาะยาวน้อย อำเภอเกาะยาว ระยะทางยาวประมาณ ๒.๕๐ กิโลเมตร

สาเหตุการกัดเซาะชายฝั่ง เกิดจากลมมรสุมที่พัดผ่านเกาะยาวน้อยเกาะยาวใหญ่ที่มีความ
รุนแรงและระดับน้ำทะเลที่เพิ่มสูงขึ้นทุกปี

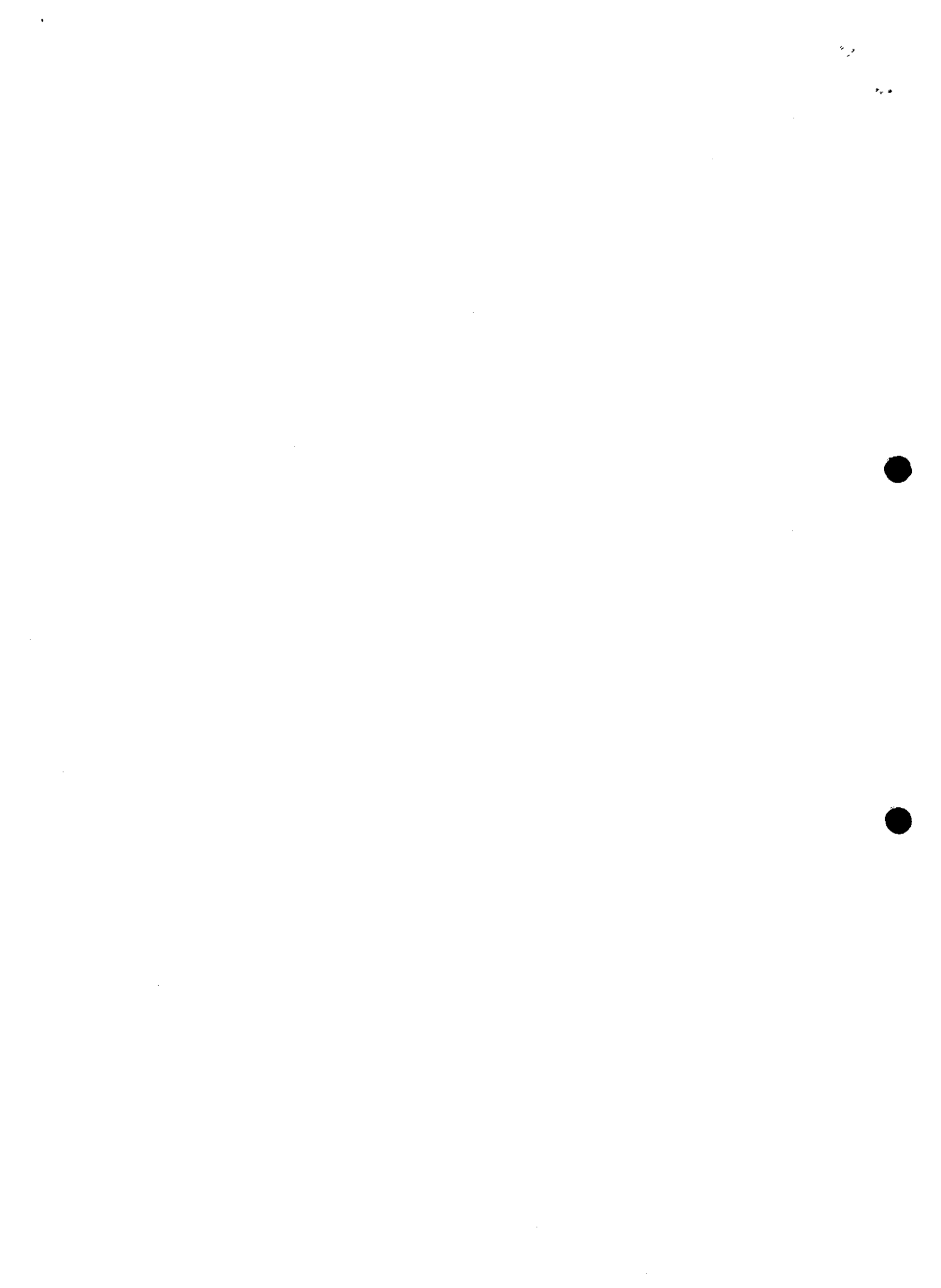
แนวทางการแก้ไข ควรสร้างเขื่อนกันคลื่น ปลุกป่าชายหาดเพิ่ม และปลุกป่าชายหาดทดแทนให้
มากขึ้น

ข้อเสนอแนะ (จากผลการสำรวจความคิดเห็นของผู้มีส่วนได้ส่วนเสียจังหวัดพังงา)

๑. สำหรับพื้นที่อนุรักษ์ควรใช้มาตรการป้องกันด้วยการเสริมทรายชายหาด เช่น หาดเขาตะปู ซึ่งต้องคำนึงถึง
ระบบนิเวศทางทะเลและชายฝั่งเป็นสำคัญ
๒. มาตรการป้องกันและแก้ไขปัญหาคควรเลือกใช้ให้เหมาะสมกับสภาพพื้นที่และระบบนิเวศทางทะเลและชายฝั่ง
๓. การสร้างโครงสร้างเพื่อป้องกันการกัดเซาะชายฝั่ง ควรพิจารณาถึงผลกระทบต่อระบบนิเวศทางทะเล
และชายฝั่ง
๔. จังหวัดพังงาเป็นจังหวัดที่มีพื้นที่ป่าชายเลนมากที่สุดของประเทศไทย และยังเป็นพื้นที่ของอุทยานแห่งชาติ
อ่าวพังงาซึ่งเป็นเขตอนุรักษ์ป่าชายเลนที่อุดมสมบูรณ์
๕. ส่วนใหญ่ต้องการให้หน่วยงานดำเนินการก่อสร้างโครงสร้างป้องกันการกัดเซาะชายฝั่ง บางพื้นที่ต้องการให้
ปลุกป่าชายเลน ถมทรายชายหาด ซึ่งสำหรับจังหวัดพังงาประชาชนต้องการให้การแก้ไขปัญหายังคงรักษา
สภาพชายหาดไว้เพื่อการท่องเที่ยว

มาตรการทางกฎหมาย

ในพื้นที่ป่าชายเลนที่มีความอุดมสมบูรณ์หรือสภาพธรรมชาติ กำหนดให้เป็นพื้นที่ป่าชายเลนอนุรักษ์
มาตรา ๑๘ เพื่อป้องกันการบุกรุกเข้าใช้ประโยชน์พื้นที่ และทำลายแนวป่าชายเลน ตามธรรมชาติ และให้
คณะกรรมการทรัพยากรทางทะเลและชายฝั่งจังหวัด ทำการสำรวจจัดทำแผนที่บริเวณที่ได้รับความเสียหายต่อชีวิตและ
ทรัพย์สินของประชาชน เสนอคณะกรรมการนโยบายและแผนการบริหารจัดการทรัพยากรทางทะเลและชายฝั่ง
แห่งชาติ ให้ความเห็นชอบให้รัฐมนตรีออกกฎกระทรวง เพื่อกำหนดเขตพื้นที่ที่จะใช้มาตรการในการป้องกันการกัด
เซาะชายฝั่ง มาตรา ๒๑ แห่งพระราชบัญญัติส่งเสริมการบริหารจัดการทรัพยากรทางทะเลและชายฝั่ง พ.ศ.๒๕๕๘



ภาพรวมการดำเนินการแก้ไขปัญหการกัดเซาะชายฝั่งที่ผ่านมา

โครงสร้างป้องกันชายฝั่งจังหวัดพังงา มีโครงสร้างป้องกันชายฝั่ง ของหน่วยงานราชการต่างๆ จำนวน ๕ พื้นที่ประกอบด้วยโครงสร้าง ๒ ประเภท มีรายละเอียดดังนี้

๑. โครงสร้างที่ ๑ กำแพงกันคลื่นแบบหินทิ้งชนิดฝัง ตั้งอยู่ในพื้นที่ชายฝั่ง ดังนี้

๑ บริเวณแหลมหัวกรังน้อย บ้านน้ำเค็ม-บ้านบางสัก ตำบลบางม่วง อำเภอตะกั่วป่า ขนาดความกว้างประมาณ ๒.๐ เมตร ยาวประมาณ ๓๐๐ เมตร และสูงจากพื้นชายหาดประมาณ ๑.๐ เมตร โครงสร้างยังมีสภาพดีไม่พังเสียหาย ส่วนประสิทธิภาพการป้องกันการกัดเซาะชายฝั่งอยู่ระดับปานกลาง แก้ไขปัญหาได้บางส่วน เนื่องจากทรายด้านหน้ากำแพงถูกกัดเซาะหายไป คลื่นสามารถกระโจนข้ามได้

๒ บริเวณหาดบางสัก บ้านน้ำเค็ม-บ้านบางสัก ตำบลบางม่วง อำเภอตะกั่วป่า ขนาดความกว้างประมาณ ๓.๕ เมตร ยาวประมาณ ๓๕๐ เมตร และสูงจากพื้นชายหาดประมาณ ๑.๕ เมตร โครงสร้างยังมีสภาพดีไม่พังเสียหาย ส่วนประสิทธิภาพการป้องกันการกัดเซาะชายฝั่งอยู่ระดับดีสามารถแก้ไขปัญหาคือได้หมด เนื่องจากโครงสร้างบริเวณนี้ สามารถป้องกันการกัดเซาะถนน บริเวณชายหาดบางสักได้เป็นอย่างดี

๓ บริเวณแหลมปะการัง แหลมปะการัง-บ้านหลาโอน ตำบลคึกคัก อำเภอตะกั่วป่า ขนาดความกว้างประมาณ ๒.๕ เมตร ยาวประมาณ ๗๐ เมตร และสูงจากพื้นชายหาดประมาณ ๑.๒๕ เมตร โครงสร้างมีสภาพปานกลาง เนื่องจากกำแพงเริ่มทรุดบางจุด ส่วนประสิทธิภาพการป้องกันการกัดเซาะชายฝั่งอยู่ระดับปานกลาง สามารถแก้ไขปัญหาคือได้บางส่วน โครงสร้างบริเวณนี้สามารถป้องกันการกัดเซาะถนนบริเวณปลายแหลมปะการัง ได้ดีในระดับหนึ่ง

๔ บริเวณฐานทัพเรือพังงา บ้านทับละมุ ตำบลลำแก่น อำเภอท้ายเหมือง ขนาดความกว้างประมาณ ๓ เมตร ยาวประมาณ ๑๗๐ เมตร และสูงจากพื้นชายหาดประมาณ ๑.๕ เมตร โครงสร้างมีสภาพดีไม่พังเสียหาย ส่วนประสิทธิภาพการป้องกันการกัดเซาะชายฝั่งอยู่ในระดับดีสามารถแก้ไขปัญหาคือได้หมด โครงสร้างบริเวณนี้สามารถป้องกันการกัดเซาะถนนหน้าสนามกอล์ฟทับละมุ ได้เป็นอย่างดี

๒. โครงสร้างที่ ๒ กำแพงกันคลื่นแบบหินเรียงยาแนว ตั้งอยู่ในพื้นที่ชายฝั่งดังนี้

๑. บริเวณบ้านท่าค่าย-แหลมน้ำจืด ตำบลเกาะยาวน้อย อำเภอเกาะยาว ขนาดความกว้างประมาณ ๐.๕๐ เมตร ยาวประมาณ ๓,๐๐๐ เมตร และสูงจากพื้นชายหาดประมาณ ๐.๕๐ เมตร โครงสร้างยังมีสภาพดีไม่พังเสียหาย ส่วนประสิทธิภาพการป้องกันการกัดเซาะชายฝั่งอยู่ในระดับปานกลาง สามารถแก้ปัญหาคือได้บางส่วน โครงสร้างนี้สามารถป้องกันด้านหน้ากำแพง มีป่าชายเลนงอกด้านหน้าตลอดแนว

การวิเคราะห์จุดแข็ง/ จุดอ่อน/ โอกาส และภัยคุกคาม (SWOT)

ในการจัดทำแผนยุทธศาสตร์การแก้ไขปัญหการกัดเซาะชายฝั่งจังหวัดพังงานั้น หน่วยงานต่างๆ ทุกภาคส่วนทั้งภาครัฐ รัฐวิสาหกิจ องค์กรธุรกิจเอกชน และชุมชนต้องเข้ามามีส่วนร่วมในการให้ข้อมูลข่าวสาร ประกอบการจัดทำแผนยุทธศาสตร์ รวมทั้งดำเนินงานตามแผนยุทธศาสตร์ดังกล่าว โดยจุดเริ่มต้นของการกำหนด แผนยุทธศาสตร์การแก้ไขปัญหการกัดเซาะชายฝั่งจังหวัดพังงานั้น ต้องกำหนดตำแหน่งทางยุทธศาสตร์ของ จังหวัดพังงา เพื่อให้การพัฒนายุทธศาสตร์เป็นไปอย่างถูกต้องเหมาะสม และสอดคล้องกับยุทธศาสตร์การพัฒนา จังหวัดพังงา โดยการวิเคราะห์ตำแหน่งทางยุทธศาสตร์นั้น ดำเนินการโดยการมีส่วนร่วมของผู้มีส่วนเกี่ยวข้องกับการป้องกันแก้ไขปัญหการกัดเซาะชายฝั่ง จังหวัดพังงา สามารถสรุปผลการวิเคราะห์ SWOT Analysis ได้ดังนี้

/จุดแข็ง...

จุดแข็ง

- มีแหล่งท่องเที่ยวและกิจกรรมการท่องเที่ยวที่มีความหลากหลาย
- ชุมชนเห็นความสำคัญของการป้องกันและแก้ไขปัญหาการกัดเซาะชายฝั่ง
- โครงสร้างและเครือข่ายภาคประชาชนมีความเข้มแข็ง
- ประชาชนตระหนักในความเสียหายที่เกิดขึ้นจากปัญหาการกัดเซาะชายฝั่ง

จุดอ่อน

- ประชาชนขาดความร่วมมือขาดความสามัคคี
- ไม่มีแนวกันคลื่นในพื้นที่
- มีการทิ้งของเสียและขยะลงทะเล
- มีคราบน้ำมันที่เกิดจากการประมงโดยชุมชนในพื้นที่

โอกาส

- หน่วยงานภาครัฐให้ความสำคัญกับการป้องกันแก้ไขปัญหาการกัดเซาะชายฝั่ง
- ภาคธุรกิจเอกชนให้ความร่วมมือในการป้องกันแก้ไขปัญหาการกัดเซาะชายฝั่ง
- พื้นที่ส่วนใหญ่เป็นพื้นที่สาธารณะสามารถดำเนินการได้ทันที

ภัยคุกคาม

- นายทุนรุกกล้าและมีสิ่งก่อสร้างในบริเวณชายหาดสาธารณะ
- ผลกระทบจากการพัฒนาสิ่งอำนวยความสะดวกเพื่อการท่องเที่ยวทำให้เกิดการกัดเซาะชายฝั่งในระยะยาว
- ขาดงบประมาณและขาดความร่วมมือหรือการประสานงานกันระหว่างหน่วยงาน

นายไมตรี จงไกรจักร์ เสนอความเห็นควรศึกษาเพิ่มเติมข้อมูลการกัดเซาะชายฝั่ง และ การมีส่วนร่วม การมีฐานความรู้ ต้องศึกษารวบรวมความเป็นไปได้ในการดำเนินงาน ให้รอบด้าน เนื่องจากพื้นที่ฝั่งตะวันตกและฝั่งตะวันออกไม่สามารถดำเนินการด้วยวิธีการเดียวกันได้

ประธาน ต้องศึกษาข้อมูลให้ชัดเจนเพื่อการดำเนินการและแก้ไขปัญหาได้ถูกวิธี

นายสมชาย เลขาวิวัฒน์ ผู้อำนวยการสำนักงานทรัพยากรธรรมชาติและสิ่งแวดล้อมจังหวัดพังงา ให้ความเห็น พื้นที่ชายฝั่งและเกาะ ตามประกาศกระทรวงทรัพยากรธรรมชาติและสิ่งแวดล้อม ห้ามทำการเปลี่ยนแปลงสันฐานธรณี ต้องมีการศึกษาทั้งระบบและร่วมกันพิจารณา หากเป็นพื้นที่ที่ต้องดำเนินการเร่งด่วนเพื่อลดความเดือดร้อนของประชาชนในพื้นที่ ต้องศึกษาตามหลักความเป็นจริงในพื้นที่นั้นๆ ก็ต้องทำเรื่องส่งหนังสือหรือ กระทรวง

นายวัชรินทร์ ถิ่นกลาง กรรมการและเลขานุการ ให้ความเห็นเพิ่มเติม ประกาศที่กล่าวถึงนั้น คือประกาศพื้นที่คุ้มครองสิ่งแวดล้อม คือการห้ามทำ แต่กรมทรัพยากรทางทะเลและชายฝั่ง ตามมาตรา ๒๑ ใช้มาตรการแก้ไขปัญหา

มติที่ประชุม รับทราบ

๔.๕ ประเด็นร้อนพื้นที่เกาะไข่ จังหวัดพังงา

นายสุชาติ รัตนเรืองสี ผู้อำนวยการส่วนอนุรักษ์ทรัพยากรทางทะเล รายงานต่อที่ประชุม การแก้ไขปัญหาระยะการทางทะเลและชายฝั่งพื้นที่เกาะไข่นอก เกาะไข่น้อย และเกาะไข่น้อย จังหวัดพังงา ซึ่งมีแหล่งทรัพยากรปะการังประมาณ ๒๕๐ ไร่ และเมื่อปี พ.ศ. ๒๕๕๙ แนวปะการังเสียหายประมาณ ๘๐% โดย

/เกิดจากธรรมชาติ...

เกิดจากธรรมชาติ และกิจกรรมจากมนุษย์ เช่น การท่องเที่ยว การทิ้งสมอเรือในแนวปะการัง การเหยียบย่ำ

ปะการัง เมื่อเดือน มิถุนายน ๒๕๕๙ ที่ผ่านมา เจ้าหน้าที่ได้จับกุมนักท่องเที่ยวบริเวณท่าอากาศยาน พบซากปะการังเป็นจำนวนมาก และได้ส่งมอบให้หน่วยงานที่เกี่ยวข้องดำเนินการอดีตกรมทรัพยากรทางทะเลและชายฝั่งใช้กฎหมาย พรก. ๒๕๕๘ และ พรบ. สัตว์ป่าคุ้มครอง ๒๕๓๕ แต่ปัจจุบันกรมทรัพยากรทางทะเลและชายฝั่งได้ใช้กฎหมาย พรบ. ส่งเสริมการบริหารจัดการทรัพยากรทางทะเลและชายฝั่ง พ.ศ. ๒๕๕๘ ซึ่งได้ประกาศใช้เมื่อวันที่ ๒๔ มิถุนายน ๒๕๕๘ จึงได้ออกคำสั่งที่ ๔๔๓/๒๕๕๙ เรื่อง มาตรการ หลักเกณฑ์ วิธีการ และเงื่อนไขในการระงับความเสียหายอย่างร้ายแรงต่อทรัพยากรทางทะเลและชายฝั่ง บริเวณพื้นที่เกาะไข่นอก เกาะไข่น้อย และเกาะไข่นุ้ย เพื่อบังคับใช้หลังจากออกคำสั่งสำนักงานบริหารการจัดการทรัพยากรทางทะเลและชายฝั่งที่ ๖ ได้ดำเนินการดังนี้

๑ ประชุมชี้แจงเนื้อหา รายละเอียดและคำสั่ง ให้ผู้ที่เกี่ยวข้องรับทราบ

๒ ติดป้ายประชาสัมพันธ์ ๔ ภาษาได้แก่ ภาษาไทย ภาษาอังกฤษ ภาษารัสเซียและภาษาจีน

๓ ส่งเจ้าหน้าที่ลงพื้นที่ประชาสัมพันธ์

๔ ให้ข้อมูลกับสถานกงสุลจีน เกี่ยวกับการจัดการทรัพยากรทางทะเลและชายฝั่ง

๕ ติดตั้งหุ่นผูกเรือ และหุ่นแนวเขต เพื่อรับส่งนักท่องเที่ยว

นายชินนทร์ แสงรุ่งเรือง ประมงจังหวัดพังงา สอบถามกรณีการปรับผู้กระทำผิดต่อปะการัง

นายวัชรินทร์ ถิ่นถลาง กรรมการและเลขานุการ ให้คำตอบการปรับผู้กระทำผิดกรณีการหัก

หรือการทำลายทรัพยากรปะการัง และการครอบครองปะการัง ตามกฎหมายต้องเข้าสู่กระบวนการชั้นศาลทางกรมฯ ไม่สามารถปรับเองได้

มติที่ประชุม รับทราบ

๔.๖ ประเด็นร้อนพื้นที่การกัดเซาะชายฝั่ง อำเภอดงตาล จังหวัดพังงา

นายประถม รัสมี หัวหน้าสถานีพัฒนาทรัพยากรป่าชายเลนที่ ๑๖ (ตะกั่วป่า พังงา)

ให้ข้อมูลพื้นที่ที่มีการกัดเซาะอย่างรุนแรง จำนวน ๓ พื้นที่ คือ บ้านหลาโอน ไปแหลมปะการัง ประมาณ ๑๐.๓ กิโลเมตร เกิดจากธรรมชาติ เป็นอิทธิพลของน้ำทะเลที่ขึ้นสูง กระแสน้ำเปลี่ยนทิศทางการแก้ไขปัญหามาถูกต้องกับพื้นที่ โครงสร้างที่เป็นการยอมรับคือโครงสร้างอ่อน

การใช้ พรบ. กรมทรัพยากรทางทะเลและชายฝั่ง เพื่อแก้ไขปัญหา มาตรา ๒๑ ในการแก้ไข ปัญหา ซึ่งเป็นแนวทางในการจัดการ ประกาศพื้นที่ที่มีความรุนแรง แต่ต้องผ่านอาศัยอำนาจของคณะกรรมการจังหวัดฯ หากมีการเห็นชอบก็สามารถดำเนินการแก้ไขได้ทันที ลดความเดือดร้อน โครงสร้างแต่ในพื้นที่ไม่สามารถใช้ การก่อสร้างที่ผ่านมา ไม่มีการบูรณาการกับหน่วยงานอื่น ดังนั้น จากนี้จะแก้ไขปัญหาดูแลอย่างยั่งยืนนั้น ต้องบูรณาการกับหน่วยงานที่ และหน่วยงานทุกภาคส่วน

มาตรการการมีส่วนร่วม ให้นำข้อเสนอของชุมชน มาพิจารณาเพื่อหาแนวทางสรุปลงหาแนวทางแก้ไขปัญหาระบบต่อไป

นายไมตรี จงไกรจักร์ เสนอความคิดเห็น ให้คณะกรรมการ ฯ มอบหมายให้อนุกรรมการทางทะเลและชายฝั่งดำเนินการประชุมร่วมกับหน่วยงาน กรมเจ้าท่า กรมทรัพยากรทางทะเลและชายฝั่ง เพื่อศึกษาแผนจัดประชุมวิชาการ ศึกษาข้อดี ข้อเสีย และเชิญหน่วยงานส่วนกลางเข้าร่วมอุทยานหาดท้ายเหมือง และให้ข้อสังเกตไม่มีเจ้าหน้าที่อุทยานในคณะอนุกรรมการกัดเซาะชายฝั่ง อาจเกิดนอกพื้นที่แต่ส่งผลมายังพื้นที่ในอุทยาน การแก้ไขปัญหามีการศึกษารายละเอียด การใช้สิ่งก่อสร้างอาจจะไม่สามารถรองรับในพื้นที่มากนัก เน้นการศึกษาทางด้านธรรมชาติ การปลูกป่าชายเลน

/นายอุทิศ...

นายอุทิศ มัจฉาเวช ให้ความเห็นเพิ่มเติม ขอความร่วมมือเจ้าของพื้นที่ในการเข้าร่วม และการดำเนินการในพื้นที่ขอให้มีการแจ้งประสานเจ้าของพื้นที่เพื่อให้เกิดความร่วมมือ และเพื่อเป็นการบูรณาการระหว่างหน่วยงาน

มติที่ประชุม มีมติเห็นชอบร่างรายงานสถานการณ์ทรัพยากรทางทะเลและชายฝั่งและการกัดเซาะชายฝั่งจังหวัดพังงา

วาระที่ ๕ เรื่องอื่นๆ

๕.๑ การเก็บข้อมูลทุติยภูมิด้านทรัพยากรทางทะเลและชายฝั่งและการกัดเซาะชายฝั่งพื้นที่จังหวัดพังงา

นายวัชรินทร์ ถิ่นกลาง กรรมการและเลขานุการ ตามที่กรมทรัพยากรทางทะเลและชายฝั่ง ได้จัดจ้างจุฬาลงกรณ์มหาวิทยาลัยเป็นที่ปรึกษาเพื่อจัดทำโครงการจัดทำรายงานสถานการณ์ด้านทรัพยากรทางทะเลและชายฝั่งและการกัดเซาะชายฝั่งของประเทศไทย พ.ศ. ๒๕๕๙ ซึ่งตามแผนงานโครงการ จะต้องมีการรวบรวมข้อมูลทุติยภูมิเชิงปริมาณและคุณภาพด้านทรัพยากรทางทะเลและชายฝั่งและการกัดเซาะในพื้นที่ จึงขอความอนุเคราะห์ท่านผู้ทรงคุณวุฒิในคณะกรรมการทรัพยากรทางทะเลและชายฝั่ง และหน่วยงานที่เกี่ยวข้องเข้าร่วมให้ข้อมูล ในวันที่ ๕ ตุลาคม ๒๕๕๙ ณ สำนักบริหารจัดการทรัพยากรทางทะเลและชายฝั่งที่ ๖ จังหวัดภูเก็ต

มติที่ประชุม รับทราบ

๕.๒ การส่งมอบหุ่นจอตเรือบริเวณเกาะไข่นอก ให้แก่เทศบาลตำบลพรุใน อำเภอเกาะยาว จังหวัดพังงา

นายวัชรินทร์ ถิ่นกลาง แจ้งที่ประชุม สำนักงานบริหารจัดการทรัพยากรทางทะเลและชายฝั่งที่ ๖ ได้รับการจัดสรรงบประมาณจากงบกลุ่มจังหวัดฝั่งอันดามัน ทุนความยาว ๔๐ เมตร ขอความเห็นชอบแต่งตั้งคณะทำงานบริหารจัดการหุ่นลอยน้ำสำหรับจอตเรือ ดังนี้ สำนักงานเจ้าท่าภูมิภาคสาขาจังหวัดพังงา ผู้แทนกรมทรัพยากรทางทะเลและชายฝั่ง กำนัน ผู้ใหญ่บ้าน นายอำเภอ และองค์กรปกครองส่วนท้องถิ่น และส่งมอบให้องค์กรปกครองส่วนท้องถิ่น เทศบาลตำบลพรุใน เป็นผู้ดูแล

มติที่ประชุม รับทราบ

๕.๓ การจัดทำร่างคู่มือการท่องเที่ยวแบบปลอดภัย

นายไมตรี จงไกรจักร์ เสนอให้คณะกรรมการเห็นชอบในการจัดทำร่างคู่มือการท่องเที่ยวแบบปลอดภัย โดยมอบหมายให้คณะกรรมการฯ ดำเนินการ เพื่อเสนอในการประชุมในคราวต่อไป

มติที่ประชุม มอบคณะกรรมการจัดทำนโยบายและแผนการบริหารจัดการฯ จ.พังงา ดำเนินการ

๕.๔ นายวัชระ พรหมพันธุ์ อนุกรรมการจัดทำนโยบายและแผนการบริหารจัดการฯ จ.พังงา ให้ข้อมูล ต่อคณะกรรมการฯ จังหวัดพังงาว่า โลชันกันแดดบางชนิด มีผลและอันตรายร้ายแรงมากชัดเจนต่อแนวปะการัง ซึ่งมีงานวิจัยรองรับ ว่ามีสารเคมีชื่อเบนโซฟีโนน ดังนั้น เสนอว่าควรมีการรณรงค์การใช้ครีมกันแดดในพื้นที่อนุรักษ์แนวปะการัง (save reef)

มติที่ประชุม รับทราบ

ประธานกรรมการ กล่าวขอบคุณผู้เข้าร่วมประชุม และกล่าวปิดการประชุม

เลิกประชุม เวลา ๑๖.๕๐ น.