

การประชุมคณะกรรมการทรัพยากรทางทะเลและชายฝั่งจังหวัดพังงา
ตามพระราชบัญญัติส่งเสริมการบริหารจัดการทรัพยากรทางทะเลและชายฝั่ง พ.ศ. ๒๕๕๘
ครั้งที่ ๒/๒๕๖๒

วันพุธที่ ๒๘ สิงหาคม ๒๕๖๒ เวลา ๐๙.๐๐-๑๒.๐๐ น.

ณ ห้องประชุม ๒ ชั้น ๓ ศูนย์ราชการจังหวัดพังงา อำเภอเมืองพังงา จังหวัดพังงา

ผู้มาประชุม

๑. นายไตรรัตน์ ไชยรัตน์
ผู้แทนผู้ว่าราชการจังหวัดพังงา ประธาน
๒. นายผจญ กิตตินนทิกกร
ผู้แทนผู้อำนวยการสำนักงานเจ้าท่าภูมิภาคสาขาพังงา กรรมการ
๓. นายสัญญา มั่งจระมโน
ผู้แทนโยธาธิการและผังเมืองจังหวัดพังงา กรรมการ
๔. พ.ต.ท.ถาวร วงศ์ฤกษ์เวช
ผู้แทนผู้บังคับการตำรวจภูธรจังหวัดพังงา กรรมการ
๕. นายสมคิด แซ่อ่อง
ผู้แทนนายกองค์การบริหารส่วนจังหวัดพังงา กรรมการ
๖. นายมงคล ลีวีริยกุล
ผู้แทนผู้อำนวยการสำนักบริหารพื้นที่อนุรักษ์ที่ ๕ (นครศรีธรรมราช) กรรมการ
๗. พ.ต.สุรศักดิ์ อินทร์พรหม
ผู้แทนผู้บัญชาการฐานทัพเรือพังงา กรรมการ
๘. นายเกียรติศักดิ์ เพชรสกุลวงศ์
ผู้แทนผู้อำนวยการสำนักจัดการทรัพยากรป่าไม้ที่ ๑๒ สาขากระบี่ กรรมการ
๙. นายเจริญไชย ศรีสุวรรณ
ผู้แทนประมงจังหวัดพังงา กรรมการ
๑๐. นยพนศธรรม จิตรา
ผู้แทนผู้อำนวยการสำนักงานทรัพยากรธรรมชาติและสิ่งแวดล้อมจังหวัดพังงา กรรมการ
๑๑. นายทรงวุฒิ อินทรวาสิต์ กรรมการผู้ทรงคุณวุฒิ
๑๒. นายสมาน ทัญญัก กรรมการผู้ทรงคุณวุฒิ
๑๓. นายประชา คาวิจิตร กรรมการผู้ทรงคุณวุฒิ
๑๔. นายสำเร็จ ราเขต กรรมการผู้ทรงคุณวุฒิ
๑๕. นายประถม รัสมิ์
ผู้อำนวยการสำนักงานบริหารจัดการทรัพยากรทางทะเลและชายฝั่งที่ ๘ กรรมการและเลขานุการ
๑๖. นางเตือนใจ พันธุ์ธ
ผู้อำนวยการส่วนอำนวยการ (สบทช.๘) กรรมการและ
ผู้ช่วยเลขานุการ

๑๗. นายขยาย ทองหนู้ย
ผู้อำนวยการส่วนอนุรักษ์ทรัพยากรป่าชายฝั่งและป่าชายเลน (สบทช.๘)
๑๘. นายสมนึก บุญใหญ่
ผู้อำนวยการส่วนอนุรักษ์ทรัพยากรทางทะเล (สบทช.๘)
๑๙. นายจักรพันธ์ ม่วงยิ้ม
ผู้อำนวยการส่วนส่งเสริมการมีส่วนร่วม (สบทช.๘)
๒๐. นายสุรสิทธิ์ หงส์ทวี
ผู้อำนวยการส่วนบริหารพื้นที่ชายฝั่งและวิชาการ (สบทช.๘)
๒๑. นายสุริยะ สอนเสริม
หัวหน้าสถานีพัฒนาทรัพยากรป่าชายเลนที่ ๑๖ (ตะกั่วป่า พังงา)
๒๒. นายสุนันท์ แพรกทอง
หัวหน้าสถานีพัฒนาทรัพยากรป่าชายเลนที่ ๑๗ (คุระบุรี พังงา)
๒๓. นายไพบูลย์ หอยบาง
หัวหน้าสถานีพัฒนาทรัพยากรป่าชายเลนที่ ๑๘ (บางวัน พังงา)
๒๔. นายรุจน์ ทองขจร
หัวหน้าสถานีพัฒนาทรัพยากรป่าชายเลนที่ ๒๐ (วังหม้อแกง พังงา)
๒๕. นายพงศ์สันต์ คำคำ
หัวหน้าสถานีพัฒนาทรัพยากรป่าชายเลนที่ ๒๑ (ทับปุด พังงา)
๒๖. นายสุภกิตต์ สมจิตร
หัวหน้าสถานีพัฒนาทรัพยากรป่าชายเลนที่ ๒๒ (ตะกั่วทุ่ง พังงา)

ผู้ไม่มาประชุม

๑. นายไมตรี จงไกรจักร์
๒. นายอุทิศ มัจฉาเวช
๓. นายปกรณ์ แสงสาคร
๔. นายมนตรี เบ็ญอำมหาด

กรรมการผู้ทรงคุณวุฒิ
กรรมการผู้ทรงคุณวุฒิ
กรรมการผู้ทรงคุณวุฒิ
กรรมการผู้ทรงคุณวุฒิ

ผู้เข้าร่วมประชุม

๑. รศ.ดร.พยอม รัตนมณี รองศาสตราจารย์
สำนักงานภาควิชาวิศวกรรมโยธา
มหาวิทยาลัยสงขลานครินทร์
๒. นางสาวชล ชั่งเชื้อ เจ้าพนักงานประมงชำนาญงาน
สำนักงานบริหารจัดการทรัพยากรทางทะเลและชายฝั่งที่ ๘
๓. นายศุภฤกษ์ ศรีชาย พนักงานธุรการ ส๓
สำนักงานบริหารจัดการทรัพยากรทางทะเลและชายฝั่งที่ ๘
๔. นางสาวสมพิศ เกษณะ เจ้าพนักงานคอมพิวเตอร์
สำนักงานบริหารจัดการทรัพยากรทางทะเลและชายฝั่งที่ ๘
๕. นางสาวลลิตา ปัจฉิม นักวิชาการประมงปฏิบัติการ
ศูนย์วิจัยและพัฒนาทรัพยากรทางทะเลและชายฝั่งทะเล
อันดามัน จังหวัดภูเก็ต

/๖. นายปรานต์...

- | | |
|------------------------------|--|
| ๖. นายปรานต์ ดิลกคุณากุล | ผู้อำนวยการกองบริหารจัดการพื้นที่ชายฝั่ง
กรมทรัพยากรทางทะเลและชายฝั่ง |
| ๗. นายอดิคุณ วาริศรี | รองนายกองค์การบริหารส่วนตำบลเกาะปันหยี
องค์การบริหารส่วนตำบลเกาะปันหยี |
| ๘. นายจิโรจด์ สุวรรณโณ | เจ้าพนักงานประมงปฏิบัติงาน
สำนักงานบริหารจัดการทรัพยากรทางทะเลและชายฝั่งที่ ๘ |
| ๙. นายรักศักดิ์ รักษา | พนักงานจ้างเหมา
สำนักงานบริหารจัดการทรัพยากรทางทะเลและชายฝั่งที่ ๘ |
| ๑๐. นางสาวชมจิรา อินโต | พนักงานจ้างเหมา
สำนักงานบริหารจัดการทรัพยากรทางทะเลและชายฝั่งที่ ๘ |
| ๑๑. นางสาวเนตรรังสี ประنامه | พนักงานจ้างเหมา
สำนักงานบริหารจัดการทรัพยากรทางทะเลและชายฝั่งที่ ๘ |
| ๑๒. นายอภิชัย สุชีพ | พนักงานจ้างเหมา
สำนักงานบริหารจัดการทรัพยากรทางทะเลและชายฝั่งที่ ๘ |
| ๑๓. นางสาวกฤษณา กว่องมิ่ง | พนักงานจ้างเหมา
สำนักงานบริหารจัดการทรัพยากรทางทะเลและชายฝั่งที่ ๘ |
| ๑๔. นางสาวกัญญ์ลภัสรา กลัปลง | พนักงานจ้างเหมา
สำนักงานบริหารจัดการทรัพยากรทางทะเลและชายฝั่งที่ ๘ |

เริ่มประชุมเวลา ๐๙.๐๐ น.

ระเบียบวาระที่ ๑ เรื่อง ประธานแจ้งให้ที่ประชุมทราบ

นายไตรรัตน์ ไชยรัตน์ ปลัดจังหวัดพังงา ปฏิบัติหน้าที่เป็นประธานในการประชุมแทนผู้ว่า
ราชการจังหวัดพังงา

ที่ประชุม ทราบ

ระเบียบวาระที่ ๒ เรื่อง รับรองรายงานการประชุม

รายงานการประชุมคณะกรรมการทรัพยากรทางทะเลและชายฝั่งจังหวัดพังงา ครั้งที่
๑/๒๕๖๒ เมื่อวันที่จันทร์ที่ ๔ มีนาคม ๒๕๖๒ เวลา ๑๓.๓๐ – ๑๖.๓๐ น. ณ ห้องประชุม ๒ ชั้น ๓ ศูนย์ราชการ
จังหวัดพังงา อำเภอเมืองพังงา จังหวัดพังงา

นายประถม รัสมี ผู้อำนวยการสำนักงานบริหารจัดการทรัพยากรทางทะเลและชายฝั่งที่ ๘
ชี้แจงที่ประชุม ครั้งนี้เป็นการประชุมครั้งที่ ๒ โดยครั้งแรกประชุมเมื่อวันที่ ๒ มีนาคม ๒๕๖๒ รายงานการ
ประชุมแนบในเอกสารประกอบ หากมีข้อแก้ไข ให้คณะกรรมการฯ ช่วยพิจารณารายงานผลและแจ้งให้กับ
ฝ่ายเลขานุการ

ประธาน ให้คณะกรรมการฯ ช่วยตรวจสอบผลการประชุม หากท่านใดมีข้อแก้ไขหรือเพิ่มเติม
ให้แจ้งกับฝ่ายเลขานุการ หากไม่มี ให้ผ่านไประที่ ๓ เรื่อง แจ้งเพื่อทราบ

มติที่ประชุม เห็นด้วย

ระเบียบวาระที่ ๓ เรื่อง แจ้งเพื่อทราบ

๓.๑ ข้อมูลประกอบการจัดทำร่างมาตรการป้องกันการกัดเซาะชายฝั่ง มาตรา ๒๑ แห่งพระราชบัญญัติส่งเสริมการบริหารจัดการทรัพยากรทางทะเลและชายฝั่ง พ.ศ. ๒๕๕๘ พื้นที่ระบบกลุ่มหาดย่อย A๑๐-PNA (หาดท้ายเหมือง) (โดย กองบริหารจัดการพื้นที่ชายฝั่ง)

นายประณม รัสมิ ผู้อำนวยการสำนักงานบริหารจัดการทรัพยากรทางทะเลและชายฝั่งที่ ๘ กรมทรัพยากรทางทะเลและชายฝั่งได้ดูแลพื้นที่ชายฝั่งทะเล ส่วนใหญ่เป็นป่าชายเลนและชายหาด ซึ่งปัจจุบันมีปัญหาการกัดเซาะชายฝั่ง ก่อให้เกิดความเสียหาย เสียพื้นที่ กรมทรัพยากรทางทะเลและชายฝั่งได้เห็นความสำคัญของปัญหาดังกล่าว จึงได้จัดระเบียบวาระการประชุม เรื่องขอการแก้ไขปัญหาการกัดเซาะชายฝั่ง โดยภาคประชาชนมีส่วนร่วม ให้กองบริหารจัดการพื้นที่ชายฝั่งร่วมดำเนินการดังกล่าว สำนักงานบริหารจัดการทรัพยากรทางทะเลและชายฝั่ง เร่งดำเนินการเป็นการเฉพาะกิจ เพื่อเร่งดำเนินการแก้ปัญหาต่อไป โดยผู้อำนวยการกองบริหารจัดการพื้นที่ชายฝั่ง เป็นผู้ให้ข้อมูลการดำเนินการของกองบริหารจัดการพื้นที่ชายฝั่ง ท้ายเหมืองเป็นเรื่องจำเป็นเร่งด่วน

๓.๒ ขั้นตอนการดำเนินงาน ตามมาตรา ๒๑ (โดย กองบริหารจัดการพื้นที่ชายฝั่ง)

ผู้อำนวยการกองบริหารจัดการพื้นที่ชายฝั่ง เสนอที่ประชุม ตามมาตรา ๒๑ ภายใต้ พรบ. ส่งเสริมการบริหารจัดการทรัพยากรทางทะเลและชายฝั่ง พ.ศ. ๒๕๕๘ กรมทรัพยากรทางทะเลและชายฝั่งได้มีการดำเนินการแล้วบางพื้นที่ เช่น สุราษฎร์ธานี สงขลา ประกาศในพื้นที่ที่สำคัญอย่างเร่งด่วน โดยเฉพาะพื้นที่สำคัญควรอนุรักษ์ไว้ เนื่องจากชายหาดเป็นพื้นที่ที่มีคุณค่าต่อการท่องเที่ยว และด้านทรัพยากรธรรมชาติ โดยเฉพาะหาดท้ายเหมืองซึ่งเป็นพื้นที่ที่สำคัญเป็นแหล่งวางไข่ของเต่ามะเฟือง สิ่งที่น่าเสนอในที่ประชุมในวันนี้ เพื่อให้ที่ประชุมได้รับทราบ และขอทราบความคิดเห็น ท่านใดที่มีข้อคิดเห็นหรือข้อเสนอแนะ สามารถเสนอได้ ในที่ประชุม โดยหลักการตามมาตรา ๒๑ หาดท้ายเหมือง มีความสำคัญ ๔ เรื่อง ได้แก่

๑. หาดท้ายเหมือง รักษาสมดุลของชายฝั่ง มีความยาว ๔๑ กม. มีทรัพยากรที่สำคัญมากมาย จำเป็นต้องรักษาทรัพยากรทางทะเลและชายฝั่ง

๒. พื้นที่ที่มีสิ่งก่อสร้างบริเวณชายหาดประมาณ ๑ กม. โดยสิ่งก่อสร้างต่างๆ ได้มีการลงทุน หากมีการรื้อถอนต้องมีการดำเนินการตามกระบวนการของกฎหมาย

๓. ในพื้นที่บางตำแหน่งมีความเสื่อมโทรมจำเป็นต้องเร่งฟื้นฟูเพื่อรักษาสมดุล

๔. พื้นที่บางส่วนเป็นอำนาจของจังหวัดในการดำเนินการ โดยคณะกรรมการจังหวัดมีหน้าที่ดูแลพื้นที่เหล่านี้ให้เป็นไปตามหลักเกณฑ์ที่คณะกรรมการแห่งชาติ

หาดท้ายเหมือง มีทรัพยากรที่สำคัญ ประกอบด้วย แหล่งหญ้าทะเล ๕๕๗ ไร่ มีความสำคัญ คือเป็นแหล่งดักตะกอน ลดความแรงของกระแสคลื่น ตะกอนกับคลื่นมีผลต่อการกัดเซาะ หญ้าทะเลช่วยในการดักตะกอน ก่อให้เกิดเนินทรายชายฝั่ง เป็นกำแพงกันคลื่นตามธรรมชาติ ช่วยลดกำลังของคลื่นที่พัดเข้าสู่ฝั่ง มีสัตว์ทะเลหายาก ได้แก่ เต่ามะเฟือง หากบริเวณพื้นที่หาดท้ายเหมืองมีแหล่งก่อสร้างที่ทำลายระบบนิเวศทำให้เต่าไม่กลับขึ้นมาวางไข่ และมีปะการัง ทำหน้าที่เช่นเดียวกับหญ้าทะเล ซึ่งจังหวัดพังงามีป่าชายเลนและป่าชายเลนที่สมบูรณ์ที่สุดในคาบสมุทรมไทย และเป็นพื้นที่ป่าชายเลนตามมติ ครม. เป็นทรัพยากรที่สำคัญหลัก ๕ อย่าง ที่ควรมีการดูแลอย่างจำเป็นเร่งด่วน

แผนที่ทางอากาศระหว่างปี พ.ศ.๒๕๑๙-๒๕๖๑ จากภาพระยะเวลายาว ๔๐ ปีที่ผ่านมา หาดทราย ไม่เกิดการเว้าแหว่งหรือเสียหาย ปี พ.ศ.๒๕๑๙-๒๕๔๕ มีการสะสมตัว ปี พ.ศ. ๒๕๔๖-๒๕๕๕ มีการกัดเซาะทางทิศใต้ และเข้าสู่สมดุลในปี พ.ศ.๒๕๕๕ “เข้าสู่สมดุล” คือไม่มีการกัดเซาะอีก มีความเสถียรทางชายหาด จากการวางโมเดล/แบบจำลองทางคณิตศาสตร์ (ใช้ข้อมูลคลื่น ลม การเคลื่อนที่ของตะกอน หรือต่างๆ ทางสมุทรศาสตร์) ในการเพิ่มสิ่งก่อสร้างหรือลดสิ่งก่อสร้าง โดยในกรณีไม่มีการก่อสร้างเพิ่มเติม ทำให้

/บางพื้นที่...

บางพื้นที่ไม่มีการเปลี่ยนแปลง บางพื้นที่มีการกัดเซาะเล็กน้อย และบางพื้นที่มีการเพิ่มขึ้นของมวลทราย จึงจำเป็นอย่างยิ่งต้องมีมาตรการควบคุม หากมีการก่อสร้างอาจทำให้ตะกอนทรายหรือทิศทางลม ชายหาดที่เคยสมบูรณ์สวยงามอาจเปลี่ยนแปลงไป

กฎหมาย พรบ.อุทยาน พรบ.สิ่งแวดล้อม พรบ.ป่าสงวน มติ ครม. ๑๔ พ.ย. และมติเห็นชอบ ป่าชายเลน ๘.ค. มีกฎหมายคุ้มครองอยู่เต็มแล้ว เพิ่มเติมมาตรา ๒๑ กฎหมายเกี่ยวกับการกัดเซาะชายฝั่ง โดยเฉพาะ เพื่อการแก้ไขปัญหาดังกล่าว

๓.๓ ร่างมาตรการป้องกันการกัดเซาะชายฝั่ง และแผนที่แนบท้าย (โดย กองบริหารจัดการพื้นที่ชายฝั่ง)

มาตรา ๒๑ เพื่อป้องกันปัญหาการกัดเซาะชายฝั่ง และป้องกันความเสียหายต่อชีวิตและทรัพย์สินของประชาชน ให้รัฐมนตรีโดยความเห็นชอบของคณะกรรมการมีอำนาจออกกฎกระทรวงเพื่อกำหนดเขตพื้นที่ที่จะใช้มาตรการในการป้องกันการกัดเซาะชายฝั่ง การออกกฎกระทรวงตามวรรคหนึ่ง ต้องมีแผนที่แสดงแนวเขตแนบท้ายกฎกระทรวงและต้องกำหนดมาตรการดังต่อไปนี้

(๑) ห้ามดำเนินกิจกรรมหรือกระทำการใด ๆ ที่อาจส่งผลหรือก่อให้เกิดปัญหาในการกัดเซาะชายฝั่งเพิ่มขึ้น

(๒) กำหนดหลักเกณฑ์ในการดำเนินการกับสิ่งก่อสร้างหรือกิจกรรมที่ได้ดำเนินการภายในเขตพื้นที่ที่กำหนดก่อนที่จะมีการออกกฎกระทรวง โดยจะกำหนดให้สามารถดำเนินการต่อไปได้ หรือให้ระงับการดำเนินกิจกรรม หรือรื้อถอนสิ่งก่อสร้างที่ส่งผลกระทบต่อป้องกันการกัดเซาะชายฝั่งโดยได้รับค่าชดเชยตามความเหมาะสม

(๓) กำหนดหลักเกณฑ์ในการใช้ประโยชน์ในที่ดินที่อยู่ภายในแนวเขตพื้นที่ที่ประกาศกำหนด

(๔) กำหนดมาตรการอื่นใดตามที่เห็นสมควรเพื่อป้องกันการกัดเซาะชายฝั่ง

ขั้นตอนการดำเนินการตามมาตรา ๒๑ มีทั้งหมด ๑๐ ขั้นตอน ขณะนี้อยู่ในขั้นตอนการเสนอความคิดเห็นของคณะกรรมการ ทช. จังหวัด เมื่อคณะกรรมการ ทช. จังหวัด เห็นชอบจึงเสนอต่อไปยังคณะกรรมการชาติ และคณะกรรมการชาติเสนอต่อคณะรัฐมนตรีให้ความเห็นชอบเป็นลำดับ เมื่อคณะรัฐมนตรีเห็นชอบจึงเข้าสู่กฎกระทรวง โดยการดำเนินการทั้งหมดต้องผ่านกฎกระทรวง และเสนอให้สำนักงานเลขาธิการรัฐมนตรีเพื่อรัฐมนตรีกระทรวงทรัพยากรธรรมชาติและสิ่งแวดล้อมนาม เมื่อลงนามเสร็จจึงส่งต่อสู่คณะกรรมาธิการ เพื่อเข้าสู่ขั้นตอนการประกาศกฎกระทรวงต่อไป

ในการร่างกฎกระทรวงตามมาตรา ๒๑ ของ พรบ. ทช. ต้องมีการจัดประชุมรับฟังความคิดเห็นของผู้มีส่วนได้ส่วนเสีย และภาครัฐต่างๆ ที่มีส่วนได้ส่วนเสียในพื้นที่ เพื่อจัดกระบวนการจัดทำร่างประกาศเพื่อออกกฎกระทรวงต่อไป มีการดำเนินการจัดประชุมรับฟังความคิดเห็นไปแล้ว ๒ ครั้ง โดยครั้งที่ ๓ จะนำเอาข้อคิดเห็นในวันนี้ ไปดำเนินการจัดประชุมในวันที่ ๑๑ กันยายน ๒๕๖๒ ซึ่งที่ประชุมที่ผ่านมาประกอบด้วย ภาคประชาชน หน่วยงานภาครัฐ ภาคเอกชน สถาบันการศึกษา องค์กรปกครองส่วนท้องถิ่น ประชาชนในพื้นที่ ประมาณ ๕๕ หน่วยงาน ในพื้นที่ครอบคลุม ๔ ตำบล ได้แก่ ตำบลลำแก่น ตำบลนาเตย ตำบลท้ายเหมือง อำเภอท้ายเหมือง และตำบลโคกกลอย อำเภอตะกั่วทุ่ง จังหวัดพังงา

จากการประชุม ได้จัดทำเป็นร่างมาตรการในการป้องกันการกัดเซาะชายฝั่ง ๘ มาตรการ ซึ่งได้ผ่านขั้นตอนการพิจารณาแล้ว ดังนี้

(ร่าง)
มาตรการในการป้องกันการกัดเซาะชายฝั่ง
พื้นที่ระบบหาดย่อย A๑๐-PNA (หาดท้ายเหมือง)


มาตรการ	หมายเหตุ
<p>๑. ในพื้นที่ที่กำหนดไว้ในแผนที่แนบท้าย (ร่าง) กฎกระทรวงนี้ ห้ามดำเนินการ ดังต่อไปนี้</p> <p>(๑) ห้ามดำเนินการใด ๆ ที่ก่อให้เกิดการเปลี่ยนแปลงสภาพตามธรรมชาติของพื้นที่ เว้นแต่เป็นการดำเนินการเพื่อรักษาสภาพหรือฟื้นฟูระบบนิเวศทางทรัพยากรทางทะเลและชายฝั่ง</p> <p>(๒) ห้ามมิให้บุคคล หรือนิติบุคคลใด ดำเนินการก่อสร้างสิ่งก่อสร้าง เว้นแต่เป็นการปฏิบัติของหน่วยงานภาครัฐเพื่อประโยชน์ในการคุ้มครองสิ่งแวดล้อม หรือการศึกษาและวิจัยทางวิชาการ หรือเป็นการก่อสร้างที่ได้รับอนุญาตเป็นหนังสือจากหน่วยงานเจ้าของพื้นที่</p> <p>โดยได้รับความเห็นชอบจากคณะกรรมการทรัพยากรทางทะเลและชายฝั่งจังหวัดพังงา</p>	<p><u>ข้อกำหนดตาม พรบ.</u></p> <p>๑) ห้ามดำเนินกิจกรรมหรือการดำเนินการใดๆ ที่อาจส่งผลหรือก่อให้เกิดปัญหาในการกัดเซาะชายฝั่งเพิ่มขึ้น</p> <p><u>เหตุผล</u></p> <ul style="list-style-type: none">- เพื่อป้องกันการกัดเซาะและรักษาแนวชายฝั่ง- เป็นแนวป้องกัน/กันชนคลื่นลมมรสุม ไม่ให้เข้ามาปะทะที่อยู่อาศัยของชุมชนโดยตรง- มีโครงสร้างป้องกันการกัดเซาะชายฝั่ง- พื้นที่ชายฝั่งมีทั้งพื้นที่เอกสารสิทธิ์ และพื้นที่ของรัฐ- มีแหล่งหญ้าทะเลและปะการังขนาดใหญ่- เป็นพื้นที่วางไข่ของเต่ามะเฟือง- อยู่ในเขตอุทยานแห่งชาติเขาลำปี - หาดท้ายเหมือง- ป่าสงวนแห่งชาติ- พื้นที่ป่าไม้ถาวร ป่าสนชายทะเลแปลง ๑ และแปลง ๒- พื้นที่คุ้มครองสิ่งแวดล้อมตามประกาศกระทรวงทรัพยากรธรรมชาติและสิ่งแวดล้อม- พื้นที่ป่าชายเลน ตามมติคณะรัฐมนตรี วันที่ ๒๒ สิงหาคม ๒๕๔๓ และวันที่ ๑๗ ตุลาคม ๒๕๔๓
<p>๒. สิ่งก่อสร้างเดิมที่สร้างในพื้นที่ตามที่กำหนดไว้ในแผนที่แนบท้าย (ร่าง) กฎกระทรวงนี้ ให้หน่วยงาน/นิติบุคคล/บุคคล ซึ่งเป็นเจ้าของสิ่งก่อสร้าง/โครงการร่วมกับกรมทรัพยากรทางทะเลและชายฝั่ง ติดตามตรวจสอบผลกระทบต่อทรัพยากรทางทะเลและชายฝั่งอย่างสม่ำเสมอ หากพบว่าส่งผลกระทบต่อทรัพยากรทางทะเลและชายฝั่งหรือก่อให้เกิดการเปลี่ยนแปลงลักษณะทางธรณีสัณฐาน หรือสภาพทางธรรมชาติของชายฝั่งเปลี่ยนไปจากเดิม ให้กรมทรัพยากรทางทะเลและชายฝั่ง รายงานผลการตรวจสอบต่อคณะกรรมการทรัพยากรทางทะเลและชายฝั่งจังหวัดพังงา ให้หน่วยงาน/นิติบุคคล/บุคคล</p>	<p><u>ข้อกำหนดตาม พรบ.</u></p> <p>๒) กำหนดหลักเกณฑ์ในการดำเนินการกับสิ่งก่อสร้างหรือกิจกรรมที่ได้ดำเนินการภายในเขตพื้นที่ที่กำหนดก่อนที่จะมีการประกาศกฎกระทรวง</p> <p><u>เหตุผล</u></p> <ul style="list-style-type: none">- มีสิ่งก่อสร้างเดิมซึ่งอยู่ในพื้นที่เอกชนและรัฐบาล

/ซึ่งเป็นเจ้าของ...

<p>ซึ่งเป็นเจ้าของสิ่งก่อสร้าง/โครงการ ดำเนินการปรับปรุง/แก้ไขรูปแบบ หรือรื้อถอนสิ่งก่อสร้าง หรือพื้นที่พื้นที่ที่ได้รับผลกระทบจากการกัดเซาะชายฝั่งตามความจำเป็น</p>	
<p>๓. ในพื้นที่ที่กำหนดไว้ในแผนที่แนบท้าย (ร่าง) กฎกระทรวงนี้ มีหลักเกณฑ์ในการใช้ประโยชน์ในที่ดิน ดังต่อไปนี้</p> <p>(๑) สามารถดำเนินการปลูกพืช เพื่อการอนุรักษ์/ฟื้นฟูสภาพพื้นที่ชายฝั่งทะเล</p> <p>(๒) ให้ประชาชนสามารถเข้าไปใช้ประโยชน์ในพื้นที่เพื่อทำมาหากินได้ โดยไม่ทำลายทรัพยากรทางทะเลและชายฝั่ง และต้องไม่ฝ่าฝืนต่อกฎหมายระเบียบ และข้อบังคับอื่น ๆ ที่ได้กำหนดไว้ ทั้งนี้ต้องไม่ส่งผลให้เกิดการกัดเซาะชายฝั่ง</p> <p>(๓) ให้ทุกภาคส่วนสามารถเข้ามามีส่วนร่วมในการดูแล รักษา ฟื้นฟู และอนุรักษ์พื้นที่ชายฝั่งทะเล</p>	<p>ข้อกำหนดตาม พรบ.</p> <p>๓) กำหนดหลักเกณฑ์ในการใช้ประโยชน์ที่ดิน ที่อยู่ภายในแนวเขตพื้นที่ที่ประกาศกำหนด</p> <p>เหตุผล</p> <ul style="list-style-type: none">- มีชุมชนชายฝั่งใช้ประโยชน์จากการทำประมง- เป็นแหล่งท่องเที่ยวทางธรรมชาติ- มีบางพื้นที่มีการกัดเซาะชายฝั่ง- มีสถานประกอบการ โรงแรม ชุมชน วัด สถานที่ราชการ บริเวณชายฝั่งทะเล
<p>๔. หากพบปัญหาการกัดเซาะชายฝั่ง ให้กรมทรัพยากรทางทะเลและชายฝั่ง พิจารณา ติดตาม ตรวจสอบว่าเป็นการกัดเซาะตามฤดูกาลปกติ ตามเหตุการณ์ที่มีพายุคลื่นลมแรงพิเศษ หากมีความจำเป็นที่จะต้องแก้ไขปัญหาเพื่อประโยชน์สาธารณะใด ๆ ให้พิจารณาวิธีการแก้ไข โดยการรักษาสภาพระบบนิเวศทางทะเลและชายฝั่ง</p>	<p>ข้อกำหนดตาม พรบ.</p> <p>๔) กำหนดมาตรการอื่นใด ตามที่เห็นสมควร เพื่อป้องกันการกัดเซาะชายฝั่ง</p>
<p>๕. ให้คณะกรรมการทรัพยากรทางทะเลและชายฝั่งจังหวัดพังงา มีอำนาจหน้าที่ตามมาตรา ๑๓ แห่งพระราชบัญญัติส่งเสริมการบริหารจัดการทรัพยากรทางทะเลและชายฝั่ง พ.ศ. ๒๕๕๘ และมีอำนาจหน้าที่ในการกำหนดหลักเกณฑ์และเงื่อนไขในการพิจารณาค่าชดเชย ในกรณีที่ต้องปรับปรุง/แก้ไขรูปแบบ หรือรื้อถอนสิ่งก่อสร้างหรือพื้นที่พื้นที่ที่ได้รับผลกระทบจากการกัดเซาะชายฝั่ง</p>	
<p>๖. การพิจารณาให้ความเห็นชอบการดำเนินการตามข้อ ๑ ให้คณะกรรมการทรัพยากรทางทะเลและชายฝั่งจังหวัดพังงา ใช้แนวทางตามระเบียบหรือหลักเกณฑ์ที่กรมทรัพยากรทางทะเลและชายฝั่งกำหนด</p>	
<p>๗. การกระทำ กิจกรรม หรือกิจการใดที่ต้องห้ามตามกฎกระทรวงนี้ ถ้าได้รับอนุญาตอยู่ก่อนวันที่กฎกระทรวงนี้ใช้บังคับ ก็ให้ดำเนินการต่อไปได้</p>	

<p>จนกว่าจะสิ้นกำหนดระยะเวลาที่ได้รับอนุญาต ในการนี้ ต้องดำเนินการให้เป็นไปตามมาตรการนี้ กำหนดไว้ด้วย โดยต้องดำเนินการให้แล้วเสร็จ ภายในหนึ่งปีนับแต่วันที่กฎกระทรวงนี้ใช้บังคับ</p> <p>ในกรณีที่ผู้ได้รับอนุญาตประสงค์จะขออนุญาต ดำเนินการนั้นต่อไปภายหลังจากสิ้นระยะเวลาที่ได้รับ อนุญาต ให้ยื่นคำขอต่ออายุหรือยื่นคำขออนุญาต ใหม่ตามกฎหมายว่าด้วยการนั้น แล้วแต่กรณีโดยให้ อนุญาตตามพื้นที่ที่ได้รับอนุญาตไว้เดิม</p>	
<p>๘. หากมีกฎหมายใดกำหนดมาตรการการป้องกัน และแก้ไขการกัดเซาะชายฝั่งเรื่องใดไว้โดยเฉพาะ และเป็นมาตรการที่ไม่ต่ำกว่ามาตรการนี้ หรือมี มาตรการที่ดีกว่าในการป้องกันและแก้ไขการกัด เซาะชายฝั่งที่กำหนดไว้ในประกาศนี้ ให้เป็นไปตาม มาตรการที่กำหนดไว้ในกฎหมายนั้น</p>	

แผนที่แนบท้าย (ร่าง) มาตราการป้องกันและแก้ไขปัญหาภัยพิบัติชายฝั่ง และการกำหนดเขตพื้นที่บริเวณชายฝั่ง A10-PMA (พ.ศ. ๒๕๖๓)
บริเวณจังหวัดชายฝั่งทะเลอันดามัน ส่วนจังหวัดพังงา ส่วนระนอง ส่วนภูเก็ตพังงา และส่วนภูเก็ตภูเก็ต จังหวัดพังงา



ในการจัดทำประกาศกฎกระทรวงมักมีแผนที่แนบท้ายประกอบ สำหรับการดำเนินงานของกองบริหารจัดการพื้นที่ชายฝั่ง จัดทำแผนที่แนบท้าย โดยการกำหนดขอบเขตจาก

๑. ฐานทรัพยากรที่สำคัญในพื้นที่
๒. เนินทรายในทะเล
๓. อ้างอิงกฎหมายประมง
๔. บนฝั่งยึดเส้นแนวชายฝั่ง การจัดทำแผนที่แนบท้ายประกาศมาตรา ๒๑

นายประณม รัสมี ผู้อำนวยการสำนักงานบริหารจัดการทรัพยากรทางทะเลและชายฝั่งที่ ๘ ซึ่งแจ้งที่ประชุม หาดท้ายเหมืองมีระบบนิเวศที่มีความสำคัญ จึงเลือกหาดท้ายเหมืองในการออกกฎกระทรวงกรณีนำร่องของจังหวัดพังงา จำเป็นต้องคุ้มครองรักษา เช่น กรณีเกาะคอเขาที่ส่งผลกระทบต่อในปัจจุบัน ให้คณะกรรมการฯ ร่วมเสนอความคิดเห็น เพื่อดำเนินการดูแลพื้นที่ต่อไปในอนาคต

ประธาน สอบถาม ร่างประกาศครอบคลุมถึงกรรมสิทธิ์หรือไม่
ผู้อำนวยการกองบริหารจัดการพื้นที่ชายฝั่ง ซึ่งแจ้งที่ประชุม ไม่ครอบคลุมพื้นที่กรรมสิทธิ์
ประธาน สอบถาม เรื่องสิ่งก่อสร้างเดิม

/ผู้อำนวยการกอง...

ผู้อำนวยการกองบริหารจัดการพื้นที่ชายฝั่ง ชี้แจงที่ประชุม หากสิ่งก่อสร้างที่มีอยู่เดิม ส่งผลกระทบต่อชายฝั่ง จะมีการประชุมหารือควรมีการรื้อหรือไม่ หรือเจ้าของโครงการมีการเยียวยาต่อผลกระทบอย่างไร

นายประถม รัสมิ์ ผู้อำนวยการสำนักงานบริหารจัดการทรัพยากรทางทะเลและชายฝั่งที่ ๘ ชี้แจงที่ประชุม หากมีมติในที่ประชุมให้มีการรื้อถอน จำเป็นต้องรื้อถอน

ประธาน สอบถาม การทับซ้อนของตัวกฎหมายในการออกกฎกระทรวง

ผู้อำนวยการกองบริหารจัดการพื้นที่ชายฝั่ง ชี้แจงที่ประชุม ไม่มีปัญหาการทับซ้อนของกฎหมาย นายมงคล ลีวีริยกุล หัวหน้าอุทยานแห่งชาติเขาลำปี-หาดท้ายเหมือง สอบถาม ในส่วนของพื้นที่อุทยาน อยู่ในกฎกระทรวงนี้หรือไม่

ผู้อำนวยการกองบริหารจัดการพื้นที่ชายฝั่ง ชี้แจงที่ประชุม ไม่อยู่ในกฎกระทรวง

นายมงคล ลีวีริยกุล หัวหน้าอุทยานแห่งชาติเขาลำปี-หาดท้ายเหมือง หากอยู่ในกฎกระทรวง มีการบังคับใช้กฎหมายที่ใหญ่กว่า

ผู้อำนวยการกองบริหารจัดการพื้นที่ชายฝั่ง พรบ.มีความใหญ่กว่า

ประธาน สอบถาม หากอยู่ในกฎกระทรวง มีผลต่อการดำเนินงานของอุทยานแห่งชาติหรือไม่

นายมงคล ลีวีริยกุล หัวหน้าอุทยานแห่งชาติเขาลำปี-หาดท้ายเหมือง ไม่มีการดำเนินการก่อสร้าง แต่มีการศึกษา/ทดลองทางวิชาการ

นายประถม รัสมิ์ ผู้อำนวยการสำนักงานบริหารจัดการทรัพยากรทางทะเลและชายฝั่งที่ ๘ ในการประกาศมาตราในการคุ้มครอง ทช. หากกฎหมายตัวใดที่ดีกว่า หรือกฎหมายตัวใดที่เหมาะสมกว่า จะใช้กฎหมายตัวนั้น เพื่อมุ่งเน้นในการบริหารจัดการดูแลทรัพยากร

ประธาน สอบถาม ผู้ทรงคุณวุฒิในพื้นที่มีความคิดเห็นอย่างไรกับร่างประกาศกฎกระทรวง

นายสำเริง ราเขต เห็นด้วยในร่างประกาศ แต่มีกังวลกฎกระทรวง อาจมีผลต่อการประกอบอาชีพของชาวบ้านในพื้นที่

นายประถม รัสมิ์ ผู้อำนวยการสำนักงานบริหารจัดการทรัพยากรทางทะเลและชายฝั่งที่ ๘ ชี้แจงที่ประชุม การออกกฎกระทรวงไม่ทำให้เกิดผลกระทบต่อประกอบอาชีพของชาวบ้าน

นายมงคล ลีวีริยกุล หัวหน้าอุทยานแห่งชาติเขาลำปี-หาดท้ายเหมือง สอบถามถึงบทกำหนดโทษ

ผู้อำนวยการกองบริหารจัดการพื้นที่ชายฝั่ง ชี้แจงที่ประชุม มีการปรับไม่เกินหนึ่งแสนบาท
ที่ประชุม รับทราบ

๓.๔ รายงานผลการปฏิบัติงาน ภายใต้โครงการอนุรักษ์พันธุกรรมพืชอันเนื่องมาจากพระราชดำริสมเด็จพระเทพรัตนราชสุดาฯ สยามบรมราชกุมารี (โดย ผู้อำนวยการส่วนอนุรักษ์ทรัพยากรทางทะเล)

นายสมนึก บุญใหญ่ นำเสนอที่ประชุม

- หน่วยงาน: พื้นที่เกาะยาวได้มีการจัดทำศูนย์การเรียนรู้ ณ โรงเรียนอ่าวมะม่วง เนื่องจากพื้นที่ดังกล่าว เป็นบริเวณที่มีแหล่งหญ้าทะเล และมีโรงเรียนต่างๆ เป็นเครือข่ายในการศึกษาเรียนรู้ โดยกิจกรรมมีการอบรมเพาะขยายพันธุ์และปลูกหญ้าทะเล โดยการมีส่วนร่วมของทุกภาคส่วน

- ปะการังเทียม: พื้นที่เกาะยาวมีการปลูกปะการังบริเวณพื้นที่อ่าวแหลมล้าน พื้นที่ ๒๐ ไร่ จำนวน ๓๒,๐๐๐ กิ่ง โดยใช้วิธีการปลูก ๔ วิธี ซึ่งดำเนินการเสร็จสิ้นเรียบร้อยแล้ว ปัจจุบันอยู่ในขั้นตอนการติดตามตรวจสอบอัตราการรอด โดยพื้นที่ปลูกจะมีการจัดทำหุ่นแนวเขตเพื่อป้องกันการถูกผลกระทบจากการประมง

ที่ประชุม รับทราบ

๓.๕ แนวทางการดำเนินงานเกี่ยวกับสถานการณ์แมงกะพรุนพิษในพื้นที่เฝ้าระวังและพื้นที่ป้องกันภัย จังหวัดพังงา (โดย ผู้อำนวยการส่วนอนุรักษ์ทรัพยากรทางทะเล)

นายสมนึก บุญใหญ่ นำเสนอที่ประชุม จังหวัดพังงาจัดเป็นพื้นที่เฝ้าระวัง โดยมีการสำรวจ ข้อมูลในพื้นที่อ่าวพังงาด้านใน และอ่าวพังงาด้านนอก ซึ่งพบแมงกะพรุนกล่อง ๕ ชนิด จากการเฝ้าระวังและ ข้อมูลผู้บาดเจ็บในจังหวัดพังงา พบว่าไม่มีผู้บาดเจ็บสาหัสหรือเสียชีวิต

ที่ประชุม รับทราบ

ประธาน สอบถามความคิดเห็นเพิ่มเติมจากที่ประชุม

ที่ประชุม ไม่มีข้อคิดเห็น

๓.๖ ประกาศกรมทรัพยากรทางทะเลและชายฝั่ง เรื่อง การรับสมัครบุคคลเข้ารับการสรรหาเป็นกรรมการ ผู้ทรงคุณวุฒิ (โดย ผู้อำนวยการส่วนส่งเสริมการมีส่วนร่วม)

นายจักรพันธ์ ม่วงยิ้ม นำเสนอที่ประชุม หลักเกณฑ์และการสรรหาคณะกรรมการ ผู้ทรงคุณวุฒิในคณะกรรมการนโยบายและแผนการบริหารจัดการทรัพยากรทางทะเลและชายฝั่งแห่งชาติ ชุดเดิม ซึ่งได้หมดวาระการทำงาน โดยคณะกรรมการมีหน้าที่ในการให้คำปรึกษา กำหนดให้ขอบเขต ติดตาม สถานการณ์ ดำเนินการบริหารจัดการเพื่ออนุรักษ์ฟื้นฟู ด้านการบริหารจัดการทรัพยากรทางทะเลและชายฝั่ง ด้านสิ่งแวดล้อม ด้านธรณีวิทยา ด้านสมุทรศาสตร์ ด้านวิทยาศาสตร์ทางทะเล และด้านนิติศาสตร์ โดยประกาศ แบ่งเป็นผู้ทรงคุณวุฒิที่ไม่ใช่ผู้แทนชุมชนชายฝั่งจำนวน ๖ คน ที่มีสัญชาติไทย มีความรู้ความสามารถในด้าน ดังกล่าว และผู้แทนจากชุมชน ๖ คน ซึ่งเป็นผู้มีความรู้และเป็นผู้ที่ได้รับการเสนอชื่อจากชุมชนชายฝั่ง โดย อธิบดีกรมทรัพยากรทางทะเลและชายฝั่งเป็นประธานในการสรรหา รับสมัครตั้งแต่วันที่ ๒ กันยายน ๒๕๖๒ เพื่อคัดเลือกในวันที่ ๑๐ กันยายน ๒๕๖๒ ณ กรุงเทพมหานคร เพื่อเข้าสู่กระบวนการสรรหา และปฏิบัติหน้าที่ ดังกล่าวต่อไป

ที่ประชุม รับทราบ

๓.๗ ผลการดำเนินงานด้านป่าชายเลนตามแผนปฏิบัติงานประจำปีงบประมาณ พ.ศ.๒๕๖๒ (โดย ผู้อำนวยการ ส่วนอนุรักษ์ทรัพยากรป่าชายฝั่งและป่าชายเลน)

นายขยาย ทองหนู้ย นำเสนอที่ประชุม การบูรณาการทวงคืนป่าชายเลนจังหวัดพังงา ปี พ.ศ. ๒๕๖๒ มีเป้าหมายทวงคืน ๒๐๐ ไร่ ดำเนินการแล้ว ๑๑ คดี เนื้อที่ทวงคืนได้จำนวน ๑๓๔.๐๘ ไร่ เป็นการบังคับใช้กฎหมาย ในพื้นที่ที่ครอบครองใช้ประโยชน์ที่มีชอบด้วยกฎหมาย ในภาพรวมตั้งแต่ปี พ.ศ. ๒๕๕๙ ทั้งสิ้น ๑๑๐ คดี รวม ๒๗๔๑.๐๘ ไร่ และยังคงดำเนินงานตามแผนงานนี้

ที่ประชุม รับทราบ

๓.๘ พื้นที่เป้าหมายและกรอบแนวทางแก้ไขปัญหาการอยู่อาศัยและทำกินในพื้นที่ ป่าไม้ (ทุกประเภท) ตามมติคณะรัฐมนตรีเมื่อวันที่ ๒๖ พฤศจิกายน ๒๕๖๑ กลุ่มที่ ๕ กรณีพื้นที่ป่าชายเลน (โดย ผู้อำนวยการ ส่วนอนุรักษ์ทรัพยากรป่าชายฝั่งและป่าชายเลน)

นายขยาย ทองหนู้ย นำเสนอที่ประชุม สาระสำคัญการกำหนดกรอบมาตรการแก้ไขปัญหาดังนี้

๑. กรมทรัพยากรทางทะเลและชายฝั่ง

๑.๑ ดำเนินการจัดทำเขตการใช้ประโยชน์พื้นที่ป่าชายเลน พร้อมทั้งกันพื้นที่ดินส่วนที่อยู่ ห่างจากทะเล ไม่น้อยกว่า ๑๐๐ เมตร และ พื้นที่ที่อยู่ห่างจากกริมคลองไม่น้อยกว่า ๒๐ เมตร เพื่อการอนุรักษ์ และฟื้นฟูป่าชายเลน

๑.๒ ปรับปรุงกฎหมาย ระเบียบ มติคณะรัฐมนตรีที่เกี่ยวข้องกับป่าชายเลน โดยให้กระทรวงทรัพยากรธรรมชาติและสิ่งแวดล้อม หรือกรมทรัพยากรทางทะเลและชายฝั่งดำเนินการกำหนดอัตรา และเรียกเก็บค่าใช้จ่ายประโยชน์ในพื้นที่ป่าชายเลนในกรณีต่างๆ

๑.๓ เสนอและรับฟังความคิดเห็นของอนุกรรมการบูรณาการด้านบริหารจัดการ

๒. ทรัพยากรป่าชายเลนและป่าชายหาด คณะทำงานสำรวจการครอบครองที่ดินระดับพื้นที่

๒.๑ จัดประชุมชี้แจงราษฎรในพื้นที่เป้าหมายให้ทราบและเข้าใจวัตถุประสงค์ แลแนวทางดำเนินการให้ถูกต้องตรงกันก่อนจะมีการดำเนินการขั้นต่อไป

๒.๒ สำรวจ ตรวจสอบ และจัดทำแผนผังการใช้ประโยชน์ที่ดินรายแปลง

๒.๓ จัดทำขอบเขต แผนผัง บริเวณพื้นที่ยังคงสภาพเป็นป่าชายเลน

๓. คณะกรรมการบริหารจัดการพื้นที่ป่าชายเลนที่มีการครอบครองทำประโยชน์

๓.๑ จัดทำแผนบริหารจัดการโครงการเพื่อการอนุญาต

๓.๒ รับฟังความคิดเห็นของคณะอนุกรรมการบูรณาการด้านบริหารจัดการทรัพยากรป่าชายเลนและป่าชายหาด และนำเสนอต่อคณะกรรมการนโยบายและแผนการบริหารจัดการทรัพยากรทางทะเลและชายฝั่งแห่งชาติ

๓.๓ นำเสนอคณะรัฐมนตรีเพื่อขอความเห็นชอบและยกเว้นมติคณะรัฐมนตรี

๓.๔ กรมทรัพยากรทางทะเลและชายฝั่งดำเนินการอนุญาตตามแผนบริหารจัดการพื้นที่และหลักเกณฑ์ที่ผ่านความเห็นชอบของคณะอนุกรรมการบูรณาการด้านบริหารจัดการทรัพยากรป่าชายเลนและป่าชายหาด และคณะกรรมการนโยบายและแผนการบริหารจัดการทรัพยากรทางทะเลและชายฝั่งแห่งชาติ

ที่ประชุม รับทราบ

ระเบียบวาระที่ ๔ เรื่อง พิจารณา

แนวทางการป้องกันและแก้ไขปัญหาการกัดเซาะชายฝั่ง บริเวณชายหาดในตำบลคึกคัก อำเภอตะกั่วป่า จังหวัดพังงา โดยการจัดทำโดมทะเล (โดย รศ.ดร.พยอม รัตนมณี มหาวิทยาลัยสงขลานครินทร์)

ตามที่สำนักงานบริหารจัดการทรัพยากรทางทะเลและชายฝั่งที่ ๘ เป็นประธาน อนุกรรมการด้านการป้องกันและแก้ไขปัญหาการกัดเซาะชายฝั่งจังหวัดพังงา ตามคำสั่ง คณะกรรมการ ทช. จังหวัดพังงา นั้น ได้ดำเนินการจัดประชุมอนุกรรมการฯ ดังกล่าวเมื่อวันที่ ๒๖ สิงหาคม ๒๕๖๒ สรุปวาระ เพื่อพิจารณา ๒ วาระ

๑. พิจารณาแนวทางการป้องกันและแก้ไขปัญหาการกัดเซาะชายฝั่งคึกคัก อ.ตะกั่วป่า จ.พังงา โดยการจัดทำโดมทะเล นำเสนอโดย รศ.ดร.พยอม รัตนมณี มหาวิทยาลัยสงขลานครินทร์ ให้องค์ความรู้ รูปแบบวิธีการแนวทางการป้องกันและแก้ไขปัญหาการกัดเซาะชายฝั่ง ซึ่งมีหัวข้อการนำเสนอ ดังนี้ (๑) การเปลี่ยนแปลงชายฝั่ง (๒) สาเหตุการกัดเซาะชายฝั่ง (๓) มาตรการป้องกันการกัดเซาะชายฝั่ง ทช. พ.ศ. ๒๕๖๑ (๔) งานวิจัยโดมทะเล และ (๕) บูรณาการฟื้นฟูชายฝั่งคึกคัก

มติที่ประชุม : ที่ประชุมอนุกรรมการฯ เมื่อวันที่ ๒๖ สิงหาคม ๒๕๖๒ ได้ร่วมกันพิจารณาให้ความเห็นและมีมติให้เสนอแนวทางการป้องกันและแก้ไขปัญหาการกัดเซาะชายฝั่ง บริเวณชายหาดคึกคัก อำเภอตะกั่วป่า จังหวัดพังงา โดยการจัดทำโดมทะเล เสนอต่อที่ประชุม คณะกรรมการ ทช.จังหวัดพังงา เพื่อพิจารณา

๒. พิจารณาวาระเร่งด่วน : ปัญหาการกัดเซาะพื้นที่บ้านน้ำเค็มปากร่องน้ำเค็มและเกาะคอเขา ให้เป็นปัญหาเร่งด่วน

(๑) ให้ สบทช.๘ เป็นเลขานุการ รวบรวมผ่าน คณะกรรมการ ทช.จังหวัดพังงา เสนอ สำนักงานป้องกันและบรรเทาสาธารณภัยจังหวัดพังงา ให้เป็นพื้นที่ภัยพิบัติ บริเวณปากร่องน้ำเค็ม เพื่อเป็นการ แก้ไขปัญหาตามหนังสือที่ถึงรัฐมนตรี แก่จากเขาหลักถึงเกาะคอเขา ให้เป็นพื้นที่ภัยพิบัติ นำไปสู่การแก้ไขปัญหา การกัดเซาะชายฝั่ง

(๒) ให้การยกเว้นมติ ครม. บริเวณปากร่องน้ำเค็ม นำเสนอใน คทช. จังหวัดพังงา

(๓) ให้ สบทช.๘ ศึกษาตามมาตรา ๒๑ ในพื้นที่หาดที่ต้องการ ศึกษาพื้นที่ใดบ้าง และวางมาตรการให้ชัดเจน

สบทช.๘ เสนอวาระเพื่อพิจารณา เห็นชอบ ๒ ประเด็น

(๑) **พิจารณา** : แนวทางการป้องกัน และแก้ไขปัญหาการกัดเซาะชายฝั่ง บริเวณชายหาด คึกคัก อำเภอตะกั่วป่า จังหวัดพังงา โดยการจัดทำโดมทะเล เพื่อเตรียมนำเสนอในการขอรับงบประมาณ โครงการจากภาคส่วนต่างๆ ในการบูรณาการฟื้นฟูทรัพยากรทางทะเลและชายฝั่ง ต.คึกคัก อ.ตะกั่วป่า จ.พังงา โดย รศ.ดร.พยอม รัตนมณี มหาวิทยาลัยสงขลานครินทร์ เป็นผู้นำเสนอ

นายประถม รัสมิ ผู้อำนวยการสำนักงานบริหารจัดการทรัพยากรทางทะเลและชายฝั่งที่ ๘ สอภตาม กรณีการกัดเซาะหาดสมิหลา

รศ.ดร.พยอม รัตนมณี ชี้แจงที่ประชุม

- การใช้ประโยชน์จากพื้นที่ชายหาดในปัจจุบันแตกต่างจากในอดีต
- พังงามีคลื่นลากเข้าลากออก แตกต่างจากที่สมิหลา ที่คลื่นมีลักษณะลากออก หากทำการ ป้องกัน ต้องใช้โครงสร้างแข็ง แต่เนื่องจากการแก้ปัญหาในอดีต ได้ใช้โครงสร้างแข็งแล้วส่งผลกระทบต่อ ชายหาดบริเวณอื่นๆ จึงเป็นอุปสรรคสำคัญในการยอมรับในการใช้โครงสร้างแข็งมาป้องกันปัญหาการกัดเซาะ

นายประถม รัสมิ ผู้อำนวยการสำนักงานบริหารจัดการทรัพยากรทางทะเลและชายฝั่งที่ ๘ ที่ผ่านมาจังหวัดพังงาได้ใช้ทรัพยากรจำนวนมาก โดยเฉพาะการทำเหมืองแร่ ส่งผลให้หาดเปลี่ยนแปลงมาก มีการใช้ทรายจากพื้นที่บริเวณตะกั่วป่าไปใช้ถมทะเลในประเทศสิงคโปร์ แต่ได้ถูกชาวบ้านในพื้นที่คัดค้าน

ประธาน สอภตาม แนวทางในการใช้โดมทะเล

รศ.ดร.พยอม รัตนมณี ชี้แจงที่ประชุม การใช้โดมทะเลมีการนำร่องในบางพื้นที่ โดยมี วัตถุประสงค์ที่แตกต่างกัน เช่น ที่อุทยานสิ่งแวดล้อมนานาชาติสิรินธร เพื่อลดแรงกระแทกของคลื่นที่เข้าสู่ฝั่ง ที่เกาะไข่ จังหวัดชุมพร พื้นฟูปะการังให้เป็นปะการังเทียม

ประธาน สอภตาม การใช้โมเดลในพื้นที่จังหวัดพังงา

รศ.ดร.พยอม รัตนมณี ชี้แจงที่ประชุม ต้องมีการศึกษารายละเอียดเพิ่มเติม เนื่องจากแต่ละ พื้นที่มีสภาพชายหาดแตกต่างกัน ปริมาณทรายใช้ไม่เท่ากัน ขนาดของโดมทะเลไม่เท่ากัน เนื่องจากขนาดของ คลื่นแตกต่างกัน โดยประเมินงบประมาณไม่เกิน ๑๐๐ ล้านบาท

ผู้แทนผู้อำนวยการศูนย์วิจัยและพัฒนาทรัพยากรทางทะเลและชายฝั่งทะเลอันดามัน สอภตาม

๑ เนื่องจากฝั่งอันดามันเป็นทะเลเปิด ลักษณะคลื่นแตกต่างกับอ่าวไทย ประสบการณ์ที่ผ่านมา/บทเรียน สามารถนำมาใช้ประโยชน์ได้มากน้อยเพียงใด

๒ บริเวณน้ำเค็มกับ ต.คึกคัก

๓ น้ำทะเลสูงขึ้นจากอะไร โดย รศ.ดร.พยอม รัตนมณี ชี้แจงที่ประชุม บางฤดูกาลสูงขึ้น บาง ฤดูกาลต่ำลง เป็นฤดูกาล

๔ ทรายคุณภาพดีเป็นอย่างไร โดย รศ.ดร.พยอม รัตนมณี ชี้แจงที่ประชุม ขนาดทรายที่นำมา เดิมต้องมีขนาดใกล้เคียงกันกับพื้นที่ที่จะเติม สีทรายต้องใกล้เคียงกับพื้นที่ที่ไปเติม

/๕ หากนำทราย...

๕ หากนำทรายไปใช้ ทรายตะกอนจะมีมาเพิ่มหรือไม่ โดย รศ.ดร.พยอม รัตนมณี ชี้แจงที่ประชุม มาเพิ่ม ซึ่งเกิดจากตะกอนแม่น้ำ ลำธาร โดย รศ.ดร.พยอม รัตนมณี ชี้แจงที่ประชุม กรณีศึกษาจาก ๕-๖ พื้นที่ พบว่าตำแหน่งในการวางโดม ต้องไม่ใกล้ชายฝั่งมากเกินไป เติมเคียวางบนทรายอย่างเดียว เมื่อคลื่นมากกระทบ ทำให้โดมด้านหน้าและโดมด้านหลังคลื่นปั่นป่วน จนเกิดการกัดเซาะ จึงแก้ปัญหาโดยการนำหินมารองพื้น

๖ กังวลเรื่องของกระแสน้ำ คลื่นมีกำลังแรง

นายประถม รัสมิ ผู้อำนวยการสำนักงานบริหารจัดการทรัพยากรทางทะเลและชายฝั่งที่ ๘ นำเสนอที่ประชุม รูปแบบและลักษณะรบกวน อ.พยอม ศึกษาเพื่อใช้แบบ/วิธีการที่เหมาะสมกับพื้นที่ เช่น การตั้งบริเวณสันปะการังเดิม

ประธาน สอบถามที่ประชุมมีข้อสงสัยจะสอบถาม รศ.ดร.พยอม รัตนมณี หรือไม่

โยธาธิการและผังเมือง เสนอที่ประชุม การเปลี่ยนแปลงของมหาสมุทร ตั้งแต่ท้ายเหมืองถึงท่าฉนวน ผลกระทบเกี่ยวข้องกันเป็นวงกว้าง ผลกระทบจากสิ่งก่อสร้าง ผลกระทบจากธรรมชาติ ผลกระทบจากการทำเหมืองแร่ในอดีต ทำให้เต่าทะเลหายไป แต่ก่อนมีเต่าทะเลจำนวนมาก ทั้งยังมีผลกระทบจากพลาสติกที่กระทบต่อเต่าทะเล ในการแก้ปัญหาการกัดเซาะ เป็นปัญหาที่แก้ไขยาก เนื่องจากเป็นพื้นที่ใหญ่ สอบถามเรื่องขอบเขตงานวิจัยและงบประมาณ

รศ.ดร.พยอม รัตนมณี ชี้แจงที่ประชุม เนื่องจากอธิการบดี ม.อ. ได้มีนโยบายในการจัดทำงานวิจัยเพื่อช่วยเหลือสังคม จึงได้รับการสนับสนุนจาก ม.อ. และหน่วยงานที่เกี่ยวข้อง

โยธาธิการและผังเมือง เสนอที่ประชุม การถมทะเลฝั่งตุนแรง แต่ต่างประเทศได้มีการดำเนินการแล้ว อยากเสนอให้ อ.พยอม รัตนมณี ทำการสำรวจในพื้นที่ที่กว้างขึ้น

ผู้แทนผู้อำนวยการสำนักงานเจ้าท่าภูมิภาคสาขาพังงา เสนอที่ประชุม โมเดลที่อาจเกิดขึ้นในอนาคต ให้มีการจัดการเรื่องระเบียบ เนื่องจากพื้นที่ทะเล มีหลายหน่วยงานดูแลรับผิดชอบ ในเรื่องของโมเดลโดมทะเล ทางกรมเจ้าท่าเห็นด้วยในรูปแบบที่นำเสนอ แต่ให้หน่วยงานที่เกี่ยวข้องศึกษาข้อกฎหมาย เพื่อให้เกิดความรวดเร็ว สะดวก และประโยชน์ต่อการดำเนินการ

ประธาน สอบถามเรื่องตัวกฎหมายที่เกี่ยวข้อง

รศ.ดร.พยอม รัตนมณี ชี้แจงที่ประชุม ในการจัดทำและวางโมเดลในทะเล ทางคณะมีการเสนอและขออนุญาตจาก กรมอุทกศาสตร์กองทัพเรือ กรมประมง กรมทรัพยากรทางทะเลและชายฝั่ง และกรมเจ้าท่า

ประธาน สอบถาม ความเห็นชอบในการศึกษาเรื่องการใช้โมเดลโดมทะเลบริเวณพื้นที่ ต.คึกคัก

มติที่ประชุม เห็นชอบ

(๒) พิจารณา : พื้นที่บ้านน้ำเค็มปากร่องน้ำเค็ม และเกาะคอเขา ให้เป็นพื้นที่ภัยพิบัติ เพื่อเป็นการแก้ไขปัญหาตามหนังสือที่ถึงรัฐมนตรี นำไปสู่การแก้ไขปัญหาการกัดเซาะชายฝั่ง โดยให้คณะกรรมการ ทช.จังหวัดพังงา พิจารณา เสนอแนะให้ความเห็น ตามมติที่ประชุมอนุกรรมการฯ เมื่อวันที่ ๒๖ สิงหาคม ๒๕๖๒ โดย นายไมตรี จงไกรจักร ผู้ทรงวุฒิ เป็นผู้นำเสนอ

ประธาน สอบถาม ผู้แทนผู้อำนวยการสำนักงานเจ้าท่าภูมิภาคสาขาพังงา

ผู้แทนผู้อำนวยการสำนักงานเจ้าท่าภูมิภาคสาขาพังงา ชี้แจงที่ประชุม การขุดลอกมีข้อกำหนดกฎหมายอยู่เต็มแล้ว ในพื้นที่ปากร่องน้ำสามารถแก้ไขปัญหาในระยะสั้น เพราะเมื่อเวลาผ่านไป ประมาณ ๑ เดือน สภาพตะกอนทรายจะกลับมาเหมือนเดิม ทางกรมเจ้าท่าเห็นด้วยในการดำเนินการเพื่อการแก้ไขปัญหาในระยะยาว

นายประถม รัสมี ผู้อำนวยการสำนักงานบริหารจัดการทรัพยากรทางทะเลและชายฝั่งที่ ๘ ซึ่งแจ้งที่ประชุม เรื่องหนังสือที่ชาวบ้านเสนอในการแก้ปัญหาดังกล่าวให้เป็นพื้นที่ภัยพิบัติ เพื่อการแก้ไขปัญหาความเดือดร้อนของชาวบ้านที่ได้รับผลกระทบอย่างทันที่

ประธาน สอบถาม คณะกรรมการฯ มีอำนาจหน้าที่ในการเห็นชอบหรือไม่ และชี้แจงกระบวนการเสนอเรื่องกรณีเกิดภัยพิบัติ ทางท้องถิ่นเสนอเรื่องต่ออำเภอ ละอำเภอเสนอเรื่องต่อไปยังจสำนักงานป้องกันและบรรเทาสาธารณภัยจังหวัดพังงา แล้วจึงนำเข้าที่ประชุม เพื่อให้ผู้มีอำนาจให้ความเห็นชอบ

ผู้แทน ประมงจังหวัด หากให้นำมติมีผลกระทบต่อกฎหมาย ไม่เห็นชอบ แต่ในกรณีที่เกิดเหตุดังกล่าว เป็นเหตุที่ทำให้สูญเสียทรัพย์สิน เห็นควรให้มียกเว้นบางประการ

ตัวอย่างเช่น กรณีหมู่เกาะไข่ ได้รับการประกาศเป็นพื้นที่อนุรักษ์พืชพันธุ์ของกรมประมงขอบเขต ๑ กม. จากเกาะ ควรยกเลิกกฎหมายของประมงหรือไม่ เพราะ พรบ.ทช.๕๘ มีการคุ้มครองเพียงพอ

นายประถม รัสมี ผู้อำนวยการสำนักงานบริหารจัดการทรัพยากรทางทะเลและชายฝั่งที่ ๘ ซึ่งแจ้งที่ประชุม มาตรา ๒๒ ประกาศเพื่อคุ้มครองตัวทรัพยากร ไม่ได้คุ้มครองพื้นที่ ส่วนการยกเลิกไม่เห็นด้วยเสนอเพื่อให้ทุกภาคส่วนที่เกี่ยวข้องช่วยกันดูแลทรัพยากร

ผู้แทนผู้บังคับการตำรวจภูธรจังหวัดพังงา เสนอต่อที่ประชุม การประกาศพื้นที่ภัยพิบัติควรให้สำนักงานป้องกันและบรรเทาสาธารณภัยจังหวัดพังงาเป็นหน่วยงานต้นเรื่อง

มติที่ประชุม คณะกรรมการฯ เห็นควรให้ปฏิบัติตามขั้นตอนของกฎหมาย

ระเบียบวาระที่ ๕ เรื่อง อื่น ๆ (ถ้ามี)


ผู้แทนผู้บัญชาการฐานทัพเรือพังงา นำเสนอในที่ประชุม ปัจจุบัน สัตว์ทะเลหายากอยู่ภายใต้การดูแลโครงการอนุรักษ์แนวปะการังและสิ่งมีชีวิตใต้ทะเลไทย อันเนื่องมาจากพระราชดำริสมเด็จพระเจ้าลูกยาเธอเจ้าฟ้าสิริวัณวรีนารีรัตนราชกัญญา โดยสัตว์ทะเลหายาก อธิปไตยกรมอุทยานแห่งชาติ สัตว์ป่าและพันธุ์พืชเป็นผู้ดูแล และการอนุรักษ์แนวปะการัง อธิปไตย กรมทรัพยากรทางทะเลและชายฝั่งเป็นผู้ดูแล

ผู้แทนผู้อำนวยการศูนย์วิจัยและพัฒนาทรัพยากรทางทะเลและชายฝั่งทะเลอันดามัน นำเสนอเพิ่มเติม อัตราการเกยตื้นของสัตว์ทะเลมีเพิ่มมากขึ้น อาจเนื่องจากเครือข่ายการนำเสนอข่าวมีมากขึ้นจากกระแสการอนุรักษ์

ที่ประชุม รับทราบ

ประธาน กล่าว บัดนี้ได้เวลาสมควรแล้วตามวาระการประชุม หากไม่มีข้อคิดเห็น/ข้อเสนอใด
เพิ่มเติม ขอปิดการประชุม

เลิกประชุม ๑๒.๐๐ น.

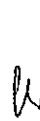


(นางเตือนใจ พันธุ์ธร)

เจ้าพนักงานประมงชำนาญงาน

ผู้ช่วยเลขานุการคณะกรรมการทรัพยากรทางทะเลและชายฝั่งจังหวัดพังงา

ผู้บันทึกรายงานการประชุม



(นายประดม รัตมี)

ผู้อำนวยการสำนักงานบริหารจัดการทรัพยากรทางทะเลและชายฝั่งที่ ๘
กรรมการและเลขานุการคณะกรรมการทรัพยากรทางทะเลและชายฝั่งจังหวัดพังงา

ผู้ตรวจรายงานการประชุม